



# Dossier de Diagnostic Technique

Numéro de dossier : 04052-CHATELARD-06-23-LBO  
Date du repérage : 23/06/2023

Désignation du ou des bâtiments
<i>Localisation du ou des bâtiments :</i> Département :..... <b>Alpes-Maritimes</b> Adresse :..... <b>15, rue Miollis</b> <b>SONIA RESIDENCE</b> Commune :..... <b>06000 NICE</b> <b>Section cadastrale LT,</b> <b>Parcelle(s) n° 181,</b> Désignation et situation du ou des lots de copropriété : <b>2ème étage ; porte gauche, Lot ° 59 Cave lot n° 14</b> Périmètre de repérage : <b>Le logement et la cave</b>

Désignation du propriétaire
<i>Désignation du client :</i> Nom et prénom :..... <b>Succession CHATELARD</b> <b>C/o agence SAVI</b> Adresse :..... <b>24, avenue Georges Clémenceau</b> <b>PALAIS GUSTAVE NADAUD</b> <b>06000 NICE</b>

Objet de la mission :		
<input checked="" type="checkbox"/> Constat amiante avant-vente	<input checked="" type="checkbox"/> Etat des Risques et Pollutions	<input checked="" type="checkbox"/> Diag. Installations Electricité
<input checked="" type="checkbox"/> Etat relatif à la présence de termites	<input checked="" type="checkbox"/> Métrage (Loi Carrez)	<input checked="" type="checkbox"/> Diagnostic de Performance Energétique



## Certificat de superficie Loi CARREZ

Numéro de dossier : 04052-CHATELARD-06-23-LBO  
Date du mesurage : 23/06/2023

**Références législatives et réglementaires :** article 46 de la loi n° 65-557 du 10 juillet 1965, de la loi 96/1107 du 18 décembre 1996, du décret n° 97/532 du 23 mai 1997, et de la loi 2014-1545 du 20 décembre 2014.

### Désignation du ou des bâtiments

*Localisation du ou des bâtiments :*  
Département : ..... **Alpes-Maritimes**  
Adresse : ..... **15, rue Miollis**  
**SONIA RESIDENCE**  
Commune : ..... **06000 NICE**  
**Section cadastrale LT,**  
**Parcelle(s) n° 181,**  
Désignation et situation du ou des lots de copropriété :  
**2ème étage ; porte gauche, Lot numéro 59**  
**Cave lot n° 14**

### Désignation du propriétaire

*Désignation du client :*  
Nom et prénom : . **Succession CHATELARD**  
**C/o agence SAVI**  
Adresse : ..... **24, avenue Georges Clémenceau**  
**PALAIS GUSTAVE NADAUD**  
**06000 NICE**

### Superficie privative en m<sup>2</sup> du lot

**Surface loi Carrez totale : 68,72 m<sup>2</sup> (soixante-huit mètres carrés soixante-douze)**

Parties de l'immeuble bâti visitées	Superficie Loi Carrez	Surface annexe
Entrée + placard	10,85	-
Chambre 1 + placard	13,63	-
Cuisine	8,08	-
Chambre 2 + placard	13,68	-
WC	1,35	-
Salle de bains	3,21	-
Séjour	17,92	-
Balcon	-	2,70
Terrasse	-	5,80
Cave	-	2,30

***Le présent rapport ne peut être reproduit que dans son intégralité, et avec l'accord écrit de son signataire***

Fait à **Nice**, le **23/06/2023** Par le technicien : **BONURA Léandre**

BUREAU D'EXPERTS LB  
21, Chemin des Grottes  
06200 NICE  
SIRET 381 45782900061  
Tel: 06 99 39 20 30  
Email: burdex.lb@gmail.com

Ce document vous permet de savoir si votre logement est économe en énergie et préserve le climat. Il vous donne également des pistes pour améliorer ses performances et réduire vos factures. Pour en savoir plus : <https://www.ecologie.gouv.fr/diagnostic-performance-energetique-dpe>

Aperçu non disponible



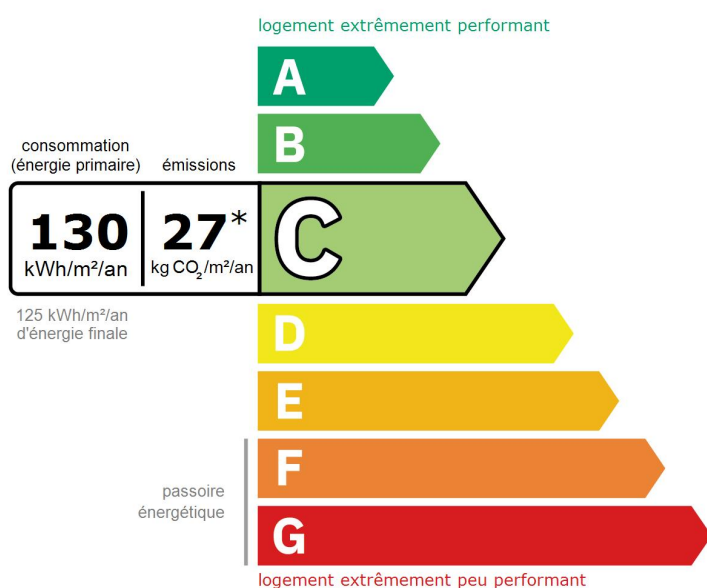
Adresse : **15, rue Miollis SONIA RESIDENCE**  
**06000 NICE**

2ème étage; porte gauche, N° de lot: 59

Type de bien : Appartement  
Année de construction : 1948 - 1974  
Surface habitable : **68,72 m<sup>2</sup>**

Propriétaire : Succession CHATELARD C/o agence SAVI  
Adresse : 24, avenue Georges Clémenceau PALAIS GUSTAVE NADAUD 06000 NICE

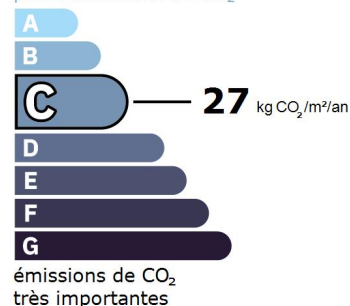
## Performance énergétique et climatique



Le niveau de consommation énergétique dépend de l'isolation du logement et de la performance des équipements. Pour l'améliorer, voir pages 4 à 6

\* Dont émissions de gaz à effet de serre

peu d'émissions de CO<sub>2</sub>



Ce logement émet 1 911 kg de CO<sub>2</sub> par an, soit l'équivalent de 9 901 km parcourus en voiture. Le niveau d'émissions dépend principalement des types d'énergies utilisées (bois, électricité, gaz, fioul, etc.)

## Estimation des coûts annuels d'énergie du logement

Les coûts sont estimés en fonction des caractéristiques de votre logement et pour une utilisation standard sur 5 usages (chauffage, eau chaude sanitaire, climatisation, éclairage, auxiliaires) voir p.3 pour voir les détails par poste.



entre **490 €** et **720 €** par an

Prix moyens des énergies indexés au 1er janvier 2021 (abonnements compris)

Comment réduire ma facture d'énergie ? Voir p. 3

### Informations diagnostiqueur

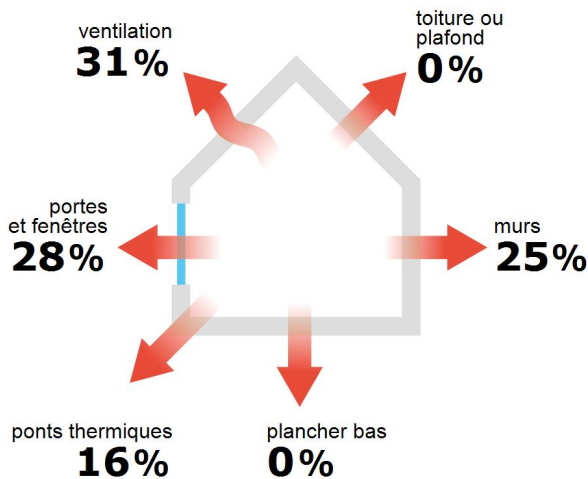
**BUREAU D'EXPERTS**  
21, chemin des Grottes  
06200 NICE  
tel : 0699392030

Diagnostiqueur : BONURA Léandre  
Email : [burdex.lb@gmail.com](mailto:burdex.lb@gmail.com)  
N° de certification : 14195796  
Organisme de certification : BUREAU VERITAS CERTIFICATION France



BUREAU D'EXPERTS LB  
21, Chemin des Grottes  
06200 NICE  
SIRET 531 437890006  
Tel: 06.99.39.20.30  
Email: [burdex.lb@gmail.com](mailto:burdex.lb@gmail.com)

### Schéma des déperditions de chaleur



### Performance de l'isolation

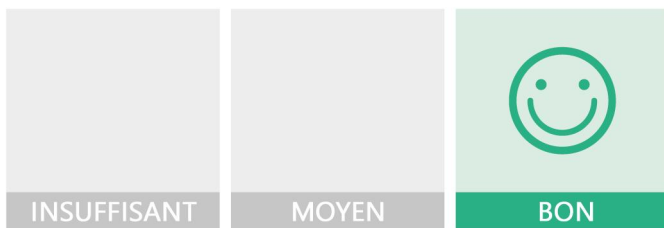


### Système de ventilation en place



Ventilation naturelle par conduit

### Confort d'été (hors climatisation)\*



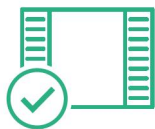
Les caractéristiques de votre logement améliorant le confort d'été :



bonne inertie du logement



logement traversant



fenêtres équipées de volets extérieurs

### Production d'énergies renouvelables

Ce logement n'est pas encore équipé de systèmes de production d'énergie renouvelable.

Diverses solutions existent :



pompe à chaleur



chauffe-eau thermodynamique



panneaux solaires photovoltaïques



panneaux solaires thermiques



géothermie
















réseau de chaleur ou de froid vertueux



chauffage au bois

\*Le niveau de confort d'été présenté ici s'appuie uniquement sur les caractéristiques de votre logement (la localisation n'est pas prise en compte).

## Montants et consommations annuels d'énergie

Usage	Consommation d'énergie (en kWh énergie primaire)		Frais annuels d'énergie (fourchette d'estimation*)	Répartition des dépenses
 chauffage	 Gaz Naturel	6 010 (6 010 é.f.)	entre 320 € et 450 €	 64 %
 eau chaude	 Gaz Naturel	2 327 (2 327 é.f.)	entre 120 € et 180 €	 25 %
 refroidissement				0 %
 éclairage	 Electrique	300 (130 é.f.)	entre 30 € et 50 €	 6 %
 auxiliaires	 Electrique	340 (148 é.f.)	entre 20 € et 40 €	 5 %
<b>énergie totale pour les usages recensés :</b>		<b>8 977 kWh</b> (8 615 kWh é.f.)	<b>entre 490 € et 720 €</b> par an	

Pour rester dans cette fourchette d'estimation, voir les recommandations d'usage ci-dessous

Conventionnellement, ces chiffres sont donnés pour une température de chauffage de 19° réduite à 16°C la nuit ou en cas d'absence du domicile, une climatisation réglée à 28° (si présence de clim), et une consommation d'eau chaude de 109ℓ par jour.

é.f. → énergie finale  
Prix moyens des énergies indexés au 1er janvier 2021 (abonnements compris)

▲ Seules les consommations d'énergie nécessaires au chauffage, à la climatisation, à la production d'eau chaude sanitaire, à l'éclairage et aux auxiliaires (ventilateurs, pompes) sont prises en compte dans cette estimation. Les consommations liées aux autres usages (électroménager, appareils électroniques...) ne sont pas comptabilisées.

▲ Les factures réelles dépendront de nombreux facteurs : prix des énergies, météo de l'année (hiver froid ou doux...), nombre de personnes dans le logement et habitudes de vie, entretien des équipements....

## Recommandations d'usage pour votre logement

Quelques gestes simples pour maîtriser votre facture d'énergie :



### Température recommandée en hiver → 19°C

Chauffer à 19°C plutôt que 21°C, c'est -23% sur votre facture **soit -117€ par an**

#### Astuces


- Diminuez le chauffage quand vous n'êtes pas là.
- Chauffez les chambres à 17° la nuit.



### Si climatisation, température recommandée en été → 28°C

#### Astuces

- Fermez les fenêtres et volets la journée quand il fait chaud.
- Aérez votre logement la nuit.



### Consommation recommandée → 109ℓ/jour d'eau chaude à 40°C

Estimation faite par rapport à la surface de votre logement (1-2 personnes). Une douche de 5 minute = environ 40ℓ

45ℓ consommés en moins par jour, c'est -27% sur votre facture **soit -56€ par an**

#### Astuces





- Installez des mousseurs d'eau sur les robinets et un pommeau à faible débit sur la douche.
- Réduisez la durée des douches.








En savoir plus sur les bons réflexes d'économie d'énergie : [france-renov.gouv.fr](http://france-renov.gouv.fr)

Voir en annexe le descriptif détaillé du logement et de ses équipements

## Vue d'ensemble du logement






	description	isolation
 <b>Murs</b>	Mur en blocs de béton creux d'épaisseur $\geq 25$ cm non isolé donnant sur l'extérieur Mur en blocs de béton creux d'épaisseur $\leq 20$ cm non isolé donnant sur des circulations sans ouverture directe sur l'extérieur	<b>insuffisante</b>
 <b>Plancher bas</b>	Plancher lourd type entrevous terre-cuite, poutrelles béton non isolé donnant sur un local chauffé	<b>Sans objet</b>
 <b>Toiture/plafond</b>	Plancher lourd type entrevous terre-cuite, poutrelles béton non isolé donnant sur un local chauffé	<b>Sans objet</b>
 <b>Portes et fenêtres</b>	Portes-fenêtres coulissantes métal sans rupture de ponts thermiques, simple vitrage avec volets roulants pvc Fenêtres coulissantes métal sans rupture de ponts thermiques, simple vitrage avec volets roulants pvc Porte(s) bois opaque pleine	<b>insuffisante</b>

## Vue d'ensemble des équipements

	description
 <b>Chauffage</b>	Chaudière collective gaz à condensation installée à partir de 2016 régulée, réseau isolé. Emetteur(s): radiateur bitube sans robinet thermostatique
 <b>Eau chaude sanitaire</b>	Combiné au système de chauffage
 <b>Climatisation</b>	Néant
 <b>Ventilation</b>	Ventilation naturelle par conduit
 <b>Pilotage</b>	Sans système d'intermittence

## Recommandations de gestion et d'entretien des équipements

Pour maîtriser vos consommations d'énergie, la bonne gestion et l'entretien régulier des équipements de votre logement sont essentiels.

	type d'entretien
 <b>Chauffe-eau</b>	Vérifier la température d'eau du ballon (55°C-60°C) pour éviter le risque de développement de la légionnelle (en dessous de 50°C).
 <b>Eclairage</b>	Eteindre les lumières lorsque personne n'utilise la pièce.
 <b>Isolation</b>	Faire vérifier les isolants et les compléter tous les 20 ans.
 <b>Radiateur</b>	Laisser les robinets thermostatiques en position ouverte en fin de saison de chauffe. Ne jamais placer un meuble devant un émetteur de chaleur. Purger les radiateurs s'il y a de l'air.
 <b>Ventilation</b>	Nettoyer régulièrement les bouches. Veiller à ouvrir les fenêtres de chaque pièce très régulièrement

Selon la configuration, certaines recommandations relèvent de la copropriété ou du gestionnaire de l'immeuble.

## Recommandations d'amélioration de la performance






Des travaux peuvent vous permettre d'améliorer significativement l'efficacité énergétique de votre logement et ainsi de faire des économies d'énergie, d'améliorer son confort, de le valoriser et de le rendre plus écologique. Le pack ① de travaux vous permet de réaliser les travaux prioritaires, et le pack ② d'aller vers un logement très performant.



Si vous en avez la possibilité, il est plus efficace et rentable de procéder à une rénovation globale de votre logement (voir packs de travaux ① + ② ci-dessous). La rénovation performante par étapes est aussi une alternative possible (réalisation du pack ① avant le pack ②). Faites-vous accompagner par un professionnel compétent (bureau d'études, architecte, entreprise générale de travaux, groupement d'artisans...) pour préciser votre projet et coordonner vos travaux.



1

Les travaux essentiels Montant estimé : 1300 à 1900€

Lot	Description	Performance recommandée
 Mur	Isolation des murs par l'intérieur. Avant d'isoler un mur, vérifier qu'il ne présente aucune trace d'humidité.	$R > 4,5 \text{ m}^2 \cdot \text{K/W}$
 Chauffage	Mettre à jour le système d'intermittence / régulation (programmeur, robinets thermostatique, isolation réseau)	
 Eau chaude sanitaire	Système actualisé en même temps que le chauffage ⚠ Travaux à réaliser par la copropriété	

2

Les travaux à envisager Montant estimé : 10800 à 16200€

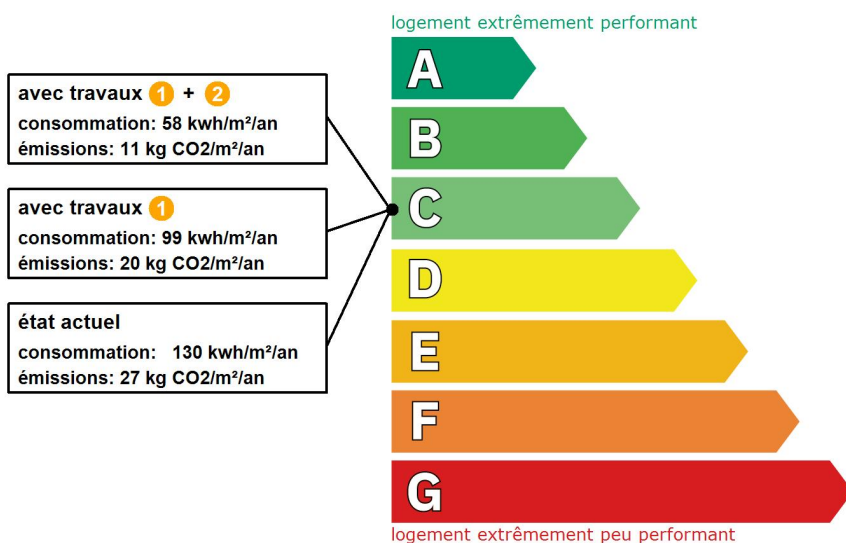
Lot	Description	Performance recommandée
 Portes et fenêtres	Remplacer les fenêtres par des fenêtres double vitrage à isolation renforcée. ⚠ Travaux à réaliser en lien avec la copropriété ⚠ Travaux pouvant nécessiter une autorisation d'urbanisme	$U_w = 1,3 \text{ W/m}^2 \cdot \text{K}$ , $S_w = 0,42$
 Eau chaude sanitaire	Mettre en place un système Solaire ⚠ Travaux à réaliser par la copropriété	

## Commentaires :

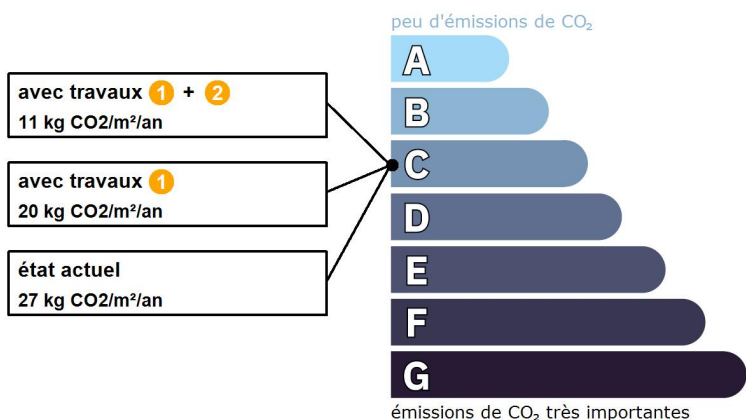
Néant

Recommandations d'amélioration de la performance (suite)

Évolution de la performance après travaux



Dont émissions de gaz à effet de serre



Préparez votre projet !

Contactez le conseiller France Rénov' le plus proche de chez vous, pour des conseils gratuits et indépendants sur vos choix de travaux et d'artisans :

<https://france-renov.gouv.fr/espaces-conseil-fr>

ou 0808 800 700 (prix d'un appel local)

Vous pouvez bénéficier d'aides, de primes et de subventions pour vos travaux :

<https://france-renov.gouv.fr/aides>



Pour répondre à l'urgence climatique et environnementale, la France s'est fixée pour objectif d'ici 2050 de rénover l'ensemble des logements à un haut niveau de performance énergétique.

À court terme, la priorité est donnée à la suppression des énergies fortement émettrices de gaz à effet de serre (fioul, charbon) et à l'éradication des « passoires énergétiques » d'ici 2028.

## Fiche technique du logement

Cette fiche liste les caractéristiques techniques du bien diagnostiqué renseignées par le diagnostiqueur pour obtenir les résultats présentés dans ce document. En cas de problème, contactez la personne ayant réalisé ce document ou l'organisme certificateur qui l'a certifiée (diagnostiqueurs.din.developpement-durable.gouv.fr).

Le présent rapport est établi par une personne dont les compétences sont certifiées par :  
BUREAU VERITAS CERTIFICATION France - 9, cours du Triangle 92800 PUTEAUX (92062) (détail sur [www.info-certif.fr](http://www.info-certif.fr))

Référence du logiciel validé : **LICIEL Diagnostics v4 [Moteur TribuEnergie: 1.4.25.1]**

Justificatifs fournis pour établir le DPE :

Référence du DPE : **04052-CHATELARD-06-23-LBO**

Néant

Date de visite du bien : **23/06/2023**

Invariant fiscal du logement : **N/A**

Référence de la parcelle cadastrale : **Section cadastrale LT, Parcelle(s) n° 181**









Méthode de calcul utilisée pour l'établissement du DPE : **3CL-DPE 2021**

Numéro d'immatriculation de la copropriété : **N/A**

### Explications personnalisées sur les éléments pouvant amener à des différences entre les consommations estimées et les consommations réelles :




Les consommations de ce DPE sont calculées pour des conditions d'usage fixées (on considère que les occupants les utilisent suivant des conditions standard), et pour des conditions climatiques moyennes du lieu. Il peut donc apparaître des divergences importantes entre les factures d'énergie que vous payez et la consommation conventionnelle pour plusieurs raisons : suivant la rigueur de l'hiver ou le comportement réellement constaté des occupants, qui peuvent s'écarter fortement de celui choisi dans les conditions standard et également les frais d'énergie qui font intervenir des valeurs qui varient sensiblement dans le temps. Ce DPE utilise des valeurs qui reflètent les prix moyens des énergies que l'Observatoire de l'Énergie constate au niveau national et donc peut s'écarter du prix de votre abonnement. De plus, ce DPE a été réalisé selon une modélisation 3CL (définie par arrêté) qui est sujette à des modifications dans le temps qui peuvent également faire évoluer les résultats.

## Généralités






Donnée d'entrée	Origine de la donnée	Valeur renseignée
Département	 Observé / mesuré	06 Alpes Maritimes
Altitude	 Donnée en ligne	28 m
Type de bien	 Observé / mesuré	Appartement
Année de construction	 Estimé	1948 - 1974
Surface habitable du logement	 Observé / mesuré	68,72 m <sup>2</sup>
Surface habitable de l'immeuble	 Observé / mesuré	1494 m <sup>2</sup> (estimée à partir des tantièmes de copropriété)
Nombre de niveaux du logement	 Observé / mesuré	1
Hauteur moyenne sous plafond	 Observé / mesuré	2,55 m

## Enveloppe

































Donnée d'entrée	Origine de la donnée	Valeur renseignée	
<b>Mur 1 Ouest</b>	Surface du mur	 Observé / mesuré	16,55 m <sup>2</sup>
	Type de local adjacent	 Observé / mesuré	l'extérieur
	Matériau mur	 Observé / mesuré	Mur en blocs de béton creux
	Épaisseur mur	 Observé / mesuré	≥ 25 cm
	Isolation	 Observé / mesuré	non
<b>Mur 2 Est</b>	Surface du mur	 Observé / mesuré	3,75 m <sup>2</sup>
	Type de local adjacent	 Observé / mesuré	l'extérieur
	Matériau mur	 Observé / mesuré	Mur en blocs de béton creux
	Épaisseur mur	 Observé / mesuré	≥ 25 cm
	Isolation	 Observé / mesuré	non
<b>Mur 3 Sud, Est</b>	Surface du mur	 Observé / mesuré	5,65 m <sup>2</sup>
	Type de local adjacent	 Observé / mesuré	des circulations sans ouverture directe sur l'extérieur
	Etat isolation des parois Aiu	 Observé / mesuré	non isolé
	Surface Aue	 Observé / mesuré	0 m <sup>2</sup>
	Etat isolation des parois Aue	 Observé / mesuré	non isolé
	Matériau mur	 Observé / mesuré	Mur en blocs de béton creux
	Épaisseur mur	 Observé / mesuré	≤ 20 cm
Isolation	 Observé / mesuré	non	

<b>Plancher</b>	Surface de plancher bas		Observé / mesuré	71 m <sup>2</sup>
	Type de local adjacent		Observé / mesuré	un local chauffé
	Type de pb		Observé / mesuré	Plancher lourd type entrevous terre-cuite, poutrelles béton
	Isolation: oui / non / inconnue		Observé / mesuré	non
<b>Plafond</b>	Surface de plancher haut		Observé / mesuré	71 m <sup>2</sup>
	Type de local adjacent		Observé / mesuré	un local chauffé
	Type de ph		Observé / mesuré	Plancher lourd type entrevous terre-cuite, poutrelles béton
	Isolation		Observé / mesuré	non
<b>Fenêtre Ouest</b>	Surface de baies		Observé / mesuré	1,75 m <sup>2</sup>
	Placement		Observé / mesuré	Mur 1 Ouest
	Orientation des baies		Observé / mesuré	Ouest
	Inclinaison vitrage		Observé / mesuré	vertical
	Type ouverture		Observé / mesuré	Fenêtres coulissantes
	Type menuiserie		Observé / mesuré	Métal sans rupteur de ponts thermiques
	Type de vitrage		Observé / mesuré	simple vitrage
	Positionnement de la menuiserie		Observé / mesuré	au nu intérieur
	Largeur du dormant menuiserie		Observé / mesuré	Lp: 5 cm
	Type volets		Observé / mesuré	Volets roulants PVC (tablier < 12mm)
	Type de masques proches		Observé / mesuré	Absence de masque proche
	Type de masques lointains		Observé / mesuré	Masque homogène
	Hauteur a (°)		Observé / mesuré	15 - 30°
	<b>Porte-fenêtre 1 Ouest</b>	Surface de baies		Observé / mesuré
Placement			Observé / mesuré	Mur 1 Ouest
Orientation des baies			Observé / mesuré	Ouest
Inclinaison vitrage			Observé / mesuré	vertical
Type ouverture			Observé / mesuré	Portes-fenêtres coulissantes
Type menuiserie			Observé / mesuré	Métal sans rupteur de ponts thermiques
Type de vitrage			Observé / mesuré	simple vitrage
Positionnement de la menuiserie			Observé / mesuré	au nu intérieur
Largeur du dormant menuiserie			Observé / mesuré	Lp: 5 cm
Type volets			Observé / mesuré	Volets roulants PVC (tablier < 12mm)
Type de masques proches			Observé / mesuré	Baie sous un balcon ou auvent
Avancée l (profondeur des masques proches)			Observé / mesuré	< 1m
Type de masques lointains			Observé / mesuré	Masque homogène
Hauteur a (°)			Observé / mesuré	15 - 30°
<b>Porte-fenêtre 2 Ouest</b>	Surface de baies		Observé / mesuré	3,3 m <sup>2</sup>
	Placement		Observé / mesuré	Mur 1 Ouest
	Orientation des baies		Observé / mesuré	Ouest
	Inclinaison vitrage		Observé / mesuré	vertical
	Type ouverture		Observé / mesuré	Portes-fenêtres coulissantes
	Type menuiserie		Observé / mesuré	Métal sans rupteur de ponts thermiques
	Type de vitrage		Observé / mesuré	simple vitrage
	Positionnement de la menuiserie		Observé / mesuré	au nu intérieur
	Largeur du dormant menuiserie		Observé / mesuré	Lp: 5 cm
	Type volets		Observé / mesuré	Volets roulants PVC (tablier < 12mm)
	Type de masques proches		Observé / mesuré	Baie sous un balcon ou auvent
	Avancée l (profondeur des masques proches)		Observé / mesuré	< 1m
	Type de masques lointains		Observé / mesuré	Masque homogène
	Hauteur a (°)		Observé / mesuré	15 - 30°
<b>Porte-fenêtre 3 Est</b>	Surface de baies		Observé / mesuré	3,9 m <sup>2</sup>
	Placement		Observé / mesuré	Mur 2 Est
	Orientation des baies		Observé / mesuré	Est

	Inclinaison vitrage		Observé / mesuré	vertical
	Type ouverture		Observé / mesuré	Portes-fenêtres coulissantes
	Type menuiserie		Observé / mesuré	Métal sans rupteur de ponts thermiques
	Type de vitrage		Observé / mesuré	simple vitrage
	Positionnement de la menuiserie		Observé / mesuré	au nu intérieur
	Largeur du dormant menuiserie		Observé / mesuré	Lp: 5 cm
	Type volets		Observé / mesuré	Volets roulants PVC (tablier < 12mm)
	Type de masques proches		Observé / mesuré	Baie sous un balcon ou auvent
	Avancée l (profondeur des masques proches)		Observé / mesuré	< 3 m
	Type de masques lointains		Observé / mesuré	Masque homogène
	Hauteur a (°)		Observé / mesuré	30 - 60°
<b>Porte</b>	Surface de porte		Observé / mesuré	2 m²
	Placement		Observé / mesuré	Mur 3 Sud, Est
	Type de local adjacent		Observé / mesuré	des circulations sans ouverture directe sur l'extérieur
	Nature de la menuiserie		Observé / mesuré	Porte simple en bois
	Type de porte		Observé / mesuré	Porte opaque pleine
	Présence de joints d'étanchéité		Observé / mesuré	non
	Positionnement de la menuiserie		Observé / mesuré	au nu intérieur
	Largeur du dormant menuiserie		Observé / mesuré	Lp: 5 cm
<b>Pont Thermique 1</b>	Type de pont thermique		Observé / mesuré	Mur 1 Ouest / Porte-fenêtre 1 Ouest
	Type isolation		Observé / mesuré	non isolé
	Longueur du PT		Observé / mesuré	5,5 m
	Largeur du dormant menuiserie Lp		Observé / mesuré	Lp: 5 cm
	Position menuiseries		Observé / mesuré	au nu intérieur
<b>Pont Thermique 2</b>	Type de pont thermique		Observé / mesuré	Mur 1 Ouest / Porte-fenêtre 2 Ouest
	Type isolation		Observé / mesuré	non isolé
	Longueur du PT		Observé / mesuré	5,8 m
	Largeur du dormant menuiserie Lp		Observé / mesuré	Lp: 5 cm
	Position menuiseries		Observé / mesuré	au nu intérieur
<b>Pont Thermique 3</b>	Type de pont thermique		Observé / mesuré	Mur 1 Ouest / Fenêtre Ouest
	Type isolation		Observé / mesuré	non isolé
	Longueur du PT		Observé / mesuré	5,4 m
	Largeur du dormant menuiserie Lp		Observé / mesuré	Lp: 5 cm
	Position menuiseries		Observé / mesuré	au nu intérieur
<b>Pont Thermique 4</b>	Type de pont thermique		Observé / mesuré	Mur 2 Est / Porte-fenêtre 3 Est
	Type isolation		Observé / mesuré	non isolé
	Longueur du PT		Observé / mesuré	6,1 m
	Largeur du dormant menuiserie Lp		Observé / mesuré	Lp: 5 cm
	Position menuiseries		Observé / mesuré	au nu intérieur
<b>Pont Thermique 5</b>	Type PT		Observé / mesuré	Mur 1 Ouest / Plafond
	Type isolation		Observé / mesuré	non isolé / non isolé
	Longueur du PT		Observé / mesuré	9,4 m
<b>Pont Thermique 6</b>	Type PT		Observé / mesuré	Mur 1 Ouest / Refend
	Type isolation		Observé / mesuré	non isolé / non isolé
	Longueur du PT		Observé / mesuré	10,2 m
<b>Pont Thermique 7</b>	Type PT		Observé / mesuré	Mur 1 Ouest / Plancher
	Type isolation		Observé / mesuré	non isolé / non isolé
	Longueur du PT		Observé / mesuré	9,4 m
<b>Pont Thermique 8</b>	Type PT		Observé / mesuré	Mur 2 Est / Plafond
	Type isolation		Observé / mesuré	non isolé / non isolé
	Longueur du PT		Observé / mesuré	3 m
<b>Pont Thermique 9</b>	Type PT		Observé / mesuré	Mur 2 Est / Refend

<b>Pont Thermique 10</b>	Type isolation	 Observé / mesuré	non isolé / non isolé
	Longueur du PT	 Observé / mesuré	5,1 m
	Type PT	 Observé / mesuré	Mur 2 Est / Plancher
	Type isolation	 Observé / mesuré	non isolé / non isolé
	Longueur du PT	 Observé / mesuré	3 m

## Systèmes

Donnée d'entrée	Origine de la donnée	Valeur renseignée
<b>Ventilation</b>	Type de ventilation	 Observé / mesuré Ventilation naturelle par conduit
	Façades exposées	 Observé / mesuré plusieurs
	Logement Traversant	 Observé / mesuré oui
<b>Chauffage</b>	Type d'installation de chauffage	 Observé / mesuré Installation de chauffage simple
	Surface chauffée	 Observé / mesuré 68,72 m <sup>2</sup>
	Nombre de niveaux desservis	 Observé / mesuré 1
	Type générateur	 Observé / mesuré Gaz Naturel - Chaudière gaz à condensation installée à partir de 2016
	Année installation générateur	 Observé / mesuré 2019 (estimée en fonction de la marque et du modèle)
	Energie utilisée	 Observé / mesuré Gaz Naturel
	Cper (présence d'une ventouse)	 Observé / mesuré non
	Présence d'une veilleuse	 Observé / mesuré non
	Chaudière murale	 Observé / mesuré non
	Présence d'une régulation/Ajust, T° Fonctionnement	 Observé / mesuré oui
	Présence ventilateur / dispositif circulation air dans circuit combustion	 Observé / mesuré non
	Type émetteur	 Observé / mesuré Radiateur bitube sans robinet thermostatique
	Température de distribution	 Observé / mesuré supérieur à 65°C
	Année installation émetteur	 Observé / mesuré 1965 (estimée en fonction de la marque et du modèle)
	Type de chauffage	 Observé / mesuré central
	Equipement d'intermittence	 Observé / mesuré Sans système d'intermittence
	Présence comptage	 Observé / mesuré 1
<b>Eau chaude sanitaire</b>	Nombre de niveaux desservis	 Observé / mesuré 1
	Type générateur	 Observé / mesuré Gaz Naturel - Chaudière gaz à condensation installée à partir de 2016
	Année installation générateur	 Observé / mesuré 2019 (estimée en fonction de la marque et du modèle)
	Energie utilisée	 Observé / mesuré Gaz Naturel
	Type production ECS	 Observé / mesuré Chauffage et ECS
	Présence d'une veilleuse	 Observé / mesuré non
	Chaudière murale	 Observé / mesuré non
	Présence d'une régulation/Ajust, T° Fonctionnement	 Observé / mesuré oui
	Présence ventilateur / dispositif circulation air dans circuit combustion	 Observé / mesuré non
	Type de distribution	 Observé / mesuré Réseau collectif isolé bouclé sans traçage, majorité des logements avec pièces alimentées non contiguës
Bouclage pour ECS	 Observé / mesuré oui	
Type de production	 Observé / mesuré instantanée	

**Références réglementaires utilisées :**

Article L134-4-2 du CCH, décret n° 2011-807 du 5 juillet 2011, arrêtés du 31 mars 2021, 8 octobre 2021 et du 17 juin 2021 relatif à la transmission des diagnostics de performance énergétique à l'Agence de l'environnement et de la maîtrise de l'énergie et relatif à l'utilisation réglementaire des logiciels pour l'élaboration des diagnostics de performance énergétique, arrêtés du 16 mars 2023 décret 2020-1610, 2020-1609, 2006-1114, 2008-1175 ; Ordonnance 2005-655 art L271-4 à 6 ; Loi 2004-1334 art L134-1 à 5 ; décret 2006-1147 art R.134-1 à 5 du CCH et loi grenelle 2 n°2010-786 du juillet 2010.

**Informations société :** BUREAU D'EXPERTS 21, chemin des Grottes 06200 NICE

Tél. : 0699392030 - N°SIREN : 381457829 - Compagnie d'assurance : MAVIT n° 2008315

**À l'attention du propriétaire du bien au moment de la réalisation du DPE :**

Dans le cadre du Règlement général sur la protection des données (RGPD), l'Ademe vous informe que vos données personnelles (Nom-Prénom-Adresse) sont stockées dans la base de données de l'observatoire DPE à des fins de contrôles ou en cas de contestations ou de procédures judiciaires. Ces données sont stockées jusqu'à la date de fin de validité du DPE.

Vous disposez d'un droit d'accès, de rectification, de portabilité, d'effacement ou une limitation du traitement de ces données. Si vous souhaitez faire valoir votre droit, veuillez nous contacter à l'adresse mail indiquée à la page «Contacts» de l'Observatoire DPE (<https://observatoire-dpe.ademe.fr/>).

N°ADEME

[2306E2112009L](#)





**Rapport de mission de repérage des matériaux et produits contenant de l'amiante pour l'établissement du constat établi à l'occasion de la vente d'un immeuble bâti (listes A et B de l'annexe 13-9 du Code de la Santé publique)**

Numéro de dossier : 04052-CHATELARD-06-23-LBO  
Date du repérage : 23/06/2023

Références réglementaires	
Textes réglementaires	Articles L 271-4 à L 271-6 du code de la construction et de l'habitation, Art. L. 1334-13, R. 1334-20 et 21, R. 1334-23 et 24, Annexe 13.9 du Code de la Santé Publique ; Arrêtés du 12 décembre 2012 et 26 juin 2013, décret 2011-629 du 3 juin 2011, arrêté du 1 <sup>er</sup> juin 2015.

Immeuble bâti visité	
Adresse	Rue :..... <b>15, rue Miollis SONIA RESIDENCE</b> Bât., escalier, niveau, appartement n°, lot n° : <b>2ème étage; porte gauche, Lot numéro 59 Cave lot n° 14</b> Code postal, ville :.. <b>06000 NICE</b> <b>Section cadastrale LT, Parcelle(s) n° 181</b>
Périmètre de repérage :	..... <b>Le logement et la cave</b>
Type de logement : Fonction principale du bâtiment : Année de construction :	..... <b>Appartement - T3</b> ..... <b>Habitation (partie privative d'immeuble)</b> ..... <b>1973</b>

Le propriétaire et le donneur d'ordre	
Le(s) propriétaire(s) :	Nom et prénom :.... <b>Succession CHATELARD C/o agence SAVI</b> Adresse :..... <b>24, avenue Georges Clémenceau PALAIS GUSTAVE NADAUD 06000 NICE</b>
Le donneur d'ordre	Nom et prénom :.... <b>Agence SAVI</b> Adresse :..... <b>24, avenue Georges Clémenceau PALAIS GUSTAVE NADAUD 06000 NICE</b>

Le(s) signataire(s)				
	NOM Prénom	Fonction	Organisme certification	Détail de la certification
Opérateur(s) de repérage ayant participé au repérage	BONURA Léandre	Opérateur de repérage	BUREAU VERITAS CERTIFICATION France	Obtention : 09/08/2022 Échéance : 08/08/2029 N° de certification : 14195796
Personne(s) signataire(s) autorisant la diffusion du rapport	BONURA Léandre	Opérateur de repérage	BUREAU VERITAS CERTIFICATION France	Obtention : 09/08/2022 Échéance : 08/08/2029 N° de certification : 14195796
Raison sociale de l'entreprise : <b>BUREAU D'EXPERTS</b> (Numéro SIRET : <b>38145782900061</b> ) Adresse : <b>21, chemin des Grottes, 06200 NICE</b> Désignation de la compagnie d'assurance : <b>MAVIT</b> Numéro de police et date de validité : <b>2008315 / 31/12/2022</b>				

Le rapport de repérage
Date d'émission du rapport de repérage : 23/06/2023, remis au propriétaire le 23/06/2023
Diffusion : le présent rapport de repérage ne peut être reproduit que dans sa totalité, annexes incluses
Pagination : le présent rapport avec les annexes comprises, est constitué de 13 pages, la conclusion est située en page 2.

Sommaire

- 1 Les conclusions
- 2 Le(s) laboratoire(s) d'analyses
- 3 La mission de repérage
  - 3.1 L'objet de la mission
  - 3.2 Le cadre de la mission
    - 3.2.1 L'intitulé de la mission
    - 3.2.2 Le cadre réglementaire de la mission
    - 3.2.3 L'objectif de la mission
    - 3.2.4 Le programme de repérage de la mission réglementaire.
    - 3.2.5 Programme de repérage complémentaire (le cas échéant)
    - 3.2.6 Le périmètre de repérage effectif
- 4 Conditions de réalisation du repérage
  - 4.1 Bilan de l'analyse documentaire
  - 4.2 Date d'exécution des visites du repérage in situ
  - 4.3 Plan et procédures de prélèvements
- 5 Résultats détaillés du repérage
  - 5.0 Liste des matériaux reconnus visuellement
  - 5.1 Liste des matériaux ou produits contenant de l'amiante, états de conservation, conséquences réglementaires (fiche de cotation)
  - 5.2 Liste des matériaux ou produits susceptibles de contenir de l'amiante, mais n'en contenant pas après analyse
- 6 Signatures
- 7 Annexes

1. – Les conclusions

**Avertissement** : les textes ont prévu plusieurs cadres réglementaires pour le repérage des matériaux ou produits contenant de l'amiante, notamment pour les cas de démolition d'immeuble. **La présente mission de repérage ne répond pas aux exigences prévues pour les missions de repérage des matériaux et produits contenant de l'amiante avant démolition d'immeuble ou avant réalisation de travaux dans l'immeuble concerné et son rapport ne peut donc pas être utilisé à ces fins.**

**1.1 Liste A : Dans le cadre de mission décrit à l'article 3.2, il n'a pas été repéré**

**- de matériaux ou produits de la liste A contenant de l'amiante.**

**1.1 Liste B : Dans le cadre de mission décrit à l'article 3.2, il n'a pas été repéré**

**- de matériaux ou produits de la liste B contenant de l'amiante.**

**1.2. Dans le cadre de mission décrit à l'article 3.2 les locaux ou parties de locaux, composants ou parties de composants qui n'ont pu être visités et pour lesquels des investigations complémentaires sont nécessaires afin de statuer sur la présence ou l'absence d'amiante :**

Localisation	Parties du local	Raison
Néant	-	

2. – Le(s) laboratoire(s) d'analyses

**Raison sociale et nom de l'entreprise** :.....Il n'a pas été fait appel à un laboratoire d'analyse

**Adresse** :..... -

**Numéro de l'accréditation Cofrac** :..... -

3. – La mission de repérage

### 3.1 L'objet de la mission

Dans le cadre de la vente de l'immeuble bâti, ou de la partie d'immeuble bâti, décrit en page de couverture du présent rapport, la mission consiste à repérer dans cet immeuble, ou partie d'immeuble, certains matériaux ou produits contenant de l'amiante conformément à la législation en vigueur.

Pour s'exonérer de tout ou partie de sa garantie des vices cachés, le propriétaire vendeur annexe à la promesse de vente ou au contrat de vente le présent rapport.

### 3.2 Le cadre de la mission

#### 3.2.1 L'intitulé de la mission

« Repérage en vue de l'établissement du constat établi à l'occasion de la vente de tout ou partie d'un immeuble bâti ».

#### 3.2.2 Le cadre réglementaire de la mission

L'article L 271-4 du code de la construction et de l'habitation prévoit « qu'en cas de vente de tout ou partie d'un immeuble bâti, un dossier de diagnostic technique, fourni par le vendeur, est annexé à la promesse de vente ou, à défaut de promesse, à l'acte authentique de vente. En cas de vente publique, le dossier de diagnostic technique est annexé au cahier des charges. »

Le dossier de diagnostic technique comprend, entre autres, « l'état mentionnant la présence ou l'absence de matériaux ou produits contenant de l'amiante prévu à l'article L. 1334-13 du même code ».

La mission, s'inscrivant dans ce cadre, se veut conforme aux textes réglementaires de référence mentionnés en page de couverture du présent rapport.

#### 3.2.3 L'objectif de la mission

« Le repérage a pour objectif d'identifier et de localiser les matériaux et produits contenant de l'amiante mentionnés en annexe du Code la santé publique. »

L'Annexe du Code de la santé publique est l'annexe 13.9 (liste A et B).

#### 3.2.4 Le programme de repérage de la mission réglementaire

Le programme de repérage est défini à minima par l'Annexe 13.9 (liste A et B) du Code de la santé publique et se limite pour une mission normale à la recherche de matériaux et produits contenant de l'amiante dans les composants et parties de composants de la construction y figurant.

*En partie droite l'extrait du texte de l'Annexe 13.9*

**Important :** Le programme de repérage de la mission de base est limitatif. Il est plus restreint que celui élaboré pour les missions de repérage de matériaux ou produits contenant de l'amiante avant démolition d'immeuble ou celui à élaborer avant réalisation de travaux.

#### 3.2.5 Programme de repérage complémentaire (le cas échéant)

En plus du programme de repérage réglementaire, le présent rapport porte sur les parties de composants suivantes :

Liste A	
Composant de la construction	Partie du composant à vérifier ou à sonder
Flocages, Calorifugeages, Faux plafonds	Flocages
	Calorifugeages
	Faux plafonds

Liste B	
Composant de la construction	Partie du composant à vérifier ou à sonder
<b>1. Parois verticales intérieures</b>	
Murs, Cloisons "en dur" et Poteaux (périphériques et intérieurs)	Enduits projetés
	Revêtement dur (plaques de menuiseries)
	Revêtement dur (amiante-ciment)
	Entourages de poteaux (carton)
	Entourages de poteaux (amiante-ciment)
	Entourages de poteaux (matériau sandwich)
Cloisons (légères et préfabriquées), Gains et Coffres verticaux	Entourages de poteaux (carton+plâtre)
	Coffrage perdu
Cloisons (légères et préfabriquées), Gains et Coffres verticaux	Enduits projetés
	Panneaux de cloisons
<b>2. Planchers et plafonds</b>	
Plafonds, Poutres et Charpentes, Gains et Coffres Horizontaux	Enduits projetés
	Panneaux collés ou vissés
Planchers	Dalles de sol
<b>3. Conduits, canalisations et équipements intérieurs</b>	
Conduits de fluides (air, eau, autres fluides)	Conduits
	Enveloppes de calorifuges
Clapets / volets coupe-feu	Clapets coupe-feu
	Volets coupe-feu
Portes coupe-feu	Rebouchage
	Joint (tresses)
Vide-ordures	Joint (bandes)
	Conduits
<b>4. Eléments extérieurs</b>	
Toitures	Plaques (composites)
	Plaques (fibres-ciment)
	Ardoises (composites)
	Ardoises (fibres-ciment)
	Accessoires de couvertures (composites)
	Accessoires de couvertures (fibres-ciment)
Bardages et façades légères	Bardeaux bitumineux
	Plaques (composites)
	Plaques (fibres-ciment)
	Ardoises (composites)
	Ardoises (fibres-ciment)
	Panneaux (composites)
Conduits en toiture et façade	Panneaux (fibres-ciment)
	Conduites d'eaux pluviales en amiante-ciment
	Conduites d'eaux usées en amiante-ciment
	Conduits de fumée en amiante-ciment

Composant de la construction	Partie du composant ayant été inspecté (Description)	Sur demande ou sur information
Néant	-	

### 3.2.6 Le périmètre de repérage effectif

Il s'agit de l'ensemble des locaux ou parties de l'immeuble concerné par la mission de repérage figurant sur le schéma de repérage joint en annexe à l'exclusion des locaux ou parties d'immeuble n'ayant pu être visités.

Liste des pièces visitées

**Entrée + placard,  
Chambre 1 + placard,  
Cuisine,  
Chambre 2 + placard,  
WC,**

**Salle de bains,  
Séjour,  
Balcon,  
Terrasse,  
Cave**

Localisation	Description
Entrée + placard	Sol : Marbre Plinthes : Marbre Mur : Plâtre et Peinture Plafond : Plâtre et Peinture Porte : Bois et Vernis
Chambre 1 + placard	Sol : Marbre Plinthes : Marbre Mur : Plâtre et Peinture Plafond : Plâtre et Peinture Porte : Bois et Peinture Fenêtre : Aluminium Volet : Pvc
Cuisine	Sol : Carrelage Mur : Plâtre et Peinture et carrelage Plafond : Plâtre et Peinture Porte : Bois et Peinture Fenêtre : Aluminium Volet : Pvc
Chambre 2 + placard	Sol : Marbre Plinthes : Marbre Mur : Plâtre et Peinture Plafond : Plâtre et Peinture Porte : Bois et Peinture Fenêtre : Aluminium Volet : Pvc
WC	Sol : Carrelage Mur : Plâtre et Peinture et carrelage Plafond : Plâtre et Peinture Porte : Bois et Peinture
Salle de bains	Sol : Carrelage Mur : Plâtre et Peinture et carrelage Plafond : Plâtre et Peinture Porte : Bois et Peinture
Séjour	Sol : Marbre Plinthes : Marbre Mur : Plâtre et Peinture Plafond : Plâtre et Peinture Porte : Bois et Peinture Fenêtre : Aluminium Volet : Pvc
Balcon	Sol : Carrelage Mur : Béton et Peinture Plafond : Béton et Peinture
Terrasse	Sol : Carrelage Mur : Béton et Peinture Plafond : Béton et Peinture
Cave	Sol : Béton Mur : Béton et parpaings et Peinture Plafond : Béton et Peinture Porte : Bois et Peinture

## 4. – Conditions de réalisation du repérage

### 4.1 Bilan de l'analyse documentaire

Documents demandés	Documents remis
Rapports concernant la recherche d'amiante déjà réalisés	- -
Documents décrivant les ouvrages, produits, matériaux et protections physiques mises en place	- -
Eléments d'information nécessaires à l'accès aux parties de l'immeuble bâti en toute sécurité	- -

Observations :

**Néant****4.2 Date d'exécution des visites du repérage in situ**Date de la commande : **19/06/2023**Date(s) de visite de l'ensemble des locaux : **23/06/2023**Personne en charge d'accompagner l'opérateur de repérage : **Les locataires****4.3 Plan et procédures de prélèvements**

Néant

**5. – Résultats détaillés du repérage****5.0.1 Liste des matériaux repérés de la liste A**

Localisation	Identifiant + Description	Conclusion (justification)	Etat de conservation	Commentaires
Néant	-			

Aucun autre matériau de la liste A n'a été repéré dans périmètre de repérage mentionné au paragraphe 3.2.6

**5.0.1 Liste des matériaux repérés de la liste B**

Localisation	Identifiant + Description	Conclusion (justification)	Etat de conservation	Commentaires
Néant	-			

Aucun autre matériau de la liste B n'a été repéré dans périmètre de repérage mentionné au paragraphe 3.2.6

**5.1 Liste des matériaux ou produits contenant de l'amiante, états de conservation, conséquences réglementaires (fiche de cotation)**

## Matériaux ou produits contenant de l'amiante

Localisation	Identifiant + Description	Conclusion (justification)	Etat de conservation** et préconisations*
Néant	-		

\* Un détail des conséquences réglementaires et recommandations est fournis en annexe 7.4 de ce présent rapport  
\*\* détails fournis en annexe 7.3 de ce présent rapport

**5.2 Listes des matériaux et produits ne contenant pas d'amiante après analyse**

Localisation	Identifiant + Description
Néant	-

**6. – Signatures**

*Nota :* Le présent rapport est établi par une personne dont les compétences sont certifiées par **BUREAU VERITAS CERTIFICATION France Le Guillaumet 92046 PARIS LA DEFENSE CEDEX (détail sur [www.cofrac.fr](http://www.cofrac.fr) programme n°4-4-11)**

Fait à **NICE**, le **23/06/2023**

**Par : BONURA Léandre**

BUREAU D'EXPERTS LB  
21, Chemin des Grottes  
06200 NICE  
SIRET 381 45782900061  
Tel: 06.99.39.20.30  
Email: burdex.lb@gmail.com



## ANNEXES

Au rapport de mission de repérage n° 04052-CHATELARD-06-23-LBO

**Informations conformes à l'annexe III de l'arrêté du 12 décembre 2012**

Les maladies liées à l'amiante sont provoquées par l'inhalation des fibres. Toutes les variétés d'amiante sont classées comme substances cancérigènes avérées pour l'homme. L'inhalation de fibres d'amiante est à l'origine de cancers (mésothéliomes, cancers broncho-pulmonaires) et d'autres pathologies non cancéreuses (épanchements pleuraux, plaques pleurales).

L'identification des matériaux et produits contenant de l'amiante est un préalable à l'évaluation et à la prévention des risques liés à l'amiante. Elle doit être complétée par la définition et la mise en œuvre de mesures de gestion adaptées et proportionnées pour limiter l'exposition des occupants présents temporairement ou de façon permanente dans l'immeuble. L'information des occupants présents temporairement ou de façon permanente est un préalable essentiel à la prévention du risque d'exposition à l'amiante.

Il convient donc de veiller au maintien du bon état de conservation des matériaux et produits contenant de l'amiante afin de remédier au plus tôt aux situations d'usure anormale ou de dégradation.

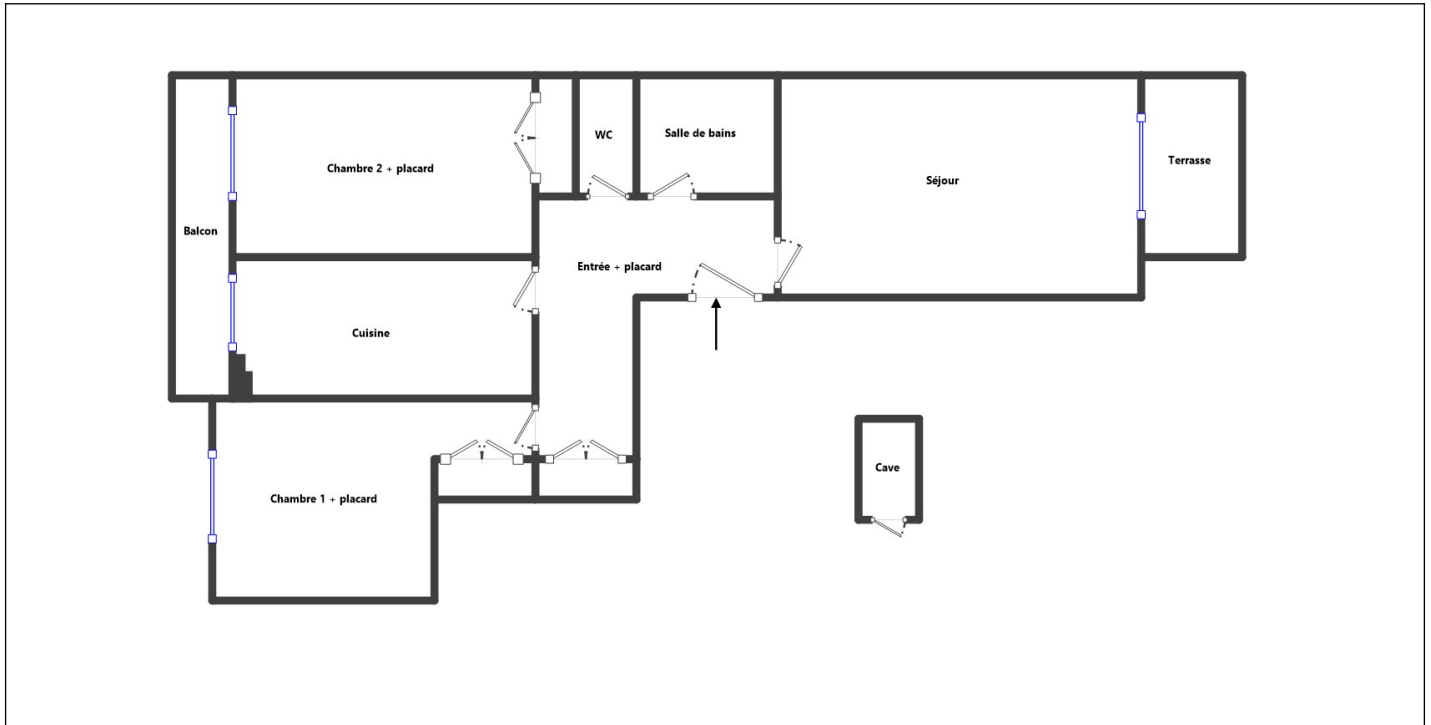
Il conviendra de limiter autant que possible les interventions sur les matériaux et produits contenant de l'amiante qui ont été repérés et de faire appel aux professionnels qualifiés, notamment dans le cas de retrait ou de confinement de ce type de matériau ou produit.

Enfin, les déchets contenant de l'amiante doivent être éliminés dans des conditions strictes.













Renseignez-vous auprès de votre mairie ou de votre préfecture. Pour connaître les centres d'élimination près de chez vous, consultez la base de données « déchets » gérée par l'ADEME, directement accessible sur le site internet [www.sinoe.org](http://www.sinoe.org).

**Sommaire des annexes****7 Annexes****7.1 Schéma de repérage****7.2 Rapports d'essais****7.3 Grilles réglementaires d'évaluation de l'état de conservation des matériaux et produits contenant de l'amiante****7.4 Conséquences réglementaires et recommandations****7.5 Documents annexés au présent rapport**

7.1 - Annexe - Schéma de repérage



Légende

	Conduit en fibro-ciment		Dalles de sol	<p>Nom du propriétaire :  <b>Succession CHATELARD</b>                      C/o agence SAVI                      Adresse du bien :  <b>15, rue Miollis</b>  <b>SONIA RESIDENCE</b>  <b>06000 NICE</b></p>
	Conduit autre que fibro-ciment		Carrelage	
	Brides		Colle de revêtement	
	Dépôt de Matériaux contenant de l'amiante		Dalles de faux-plafond	
	Matériau ou produit sur lequel un doute persiste		Toiture en fibro-ciment	
	Présence d'amiante		Toiture en matériaux composites	

**Aucune photo/illustration n'a été jointe à ce rapport.**

7.2 - Annexe - Rapports d'essais

**Identification des prélèvements :**

Identifiant et prélèvement	Localisation	Composant de la construction	Parties du composant	Description
-	-	-	-	-

**Copie des rapports d'essais :**

**Aucun rapport d'essai n'a été fourni ou n'est disponible**

7.3 - Annexe - Evaluation de l'état de conservation des matériaux et produits contenant de l'amiante

**Grilles d'évaluation de l'état de conservation des matériaux ou produit de la liste A**

**Aucune évaluation n'a été réalisée**

**Critères d'évaluation de l'état de conservation des matériaux ou produit de la liste A**

1. Classification des différents degrés d'exposition du produit aux circulations d'air

Fort	Moyen	Faible
1° Il n'existe pas de système spécifique de ventilation, la pièce ou la zone homogène évaluée est ventilée par ouverture des fenêtres. ou 2° Le faux plafond se trouve dans un local qui présente une (ou plusieurs) façade(s) ouverte(s) sur l'extérieur susceptible(s) de créer des situations à forts courants d'air, ou 3° Il existe un système de ventilation par insufflation d'air dans le local et l'orientation du jet d'air est telle que celui-ci affecte directement le faux plafond contenant de l'amiante.	1° Il existe un système de ventilation par insufflation d'air dans le local et l'orientation du jet est telle que celui-ci n'affecte pas directement le faux plafond contenant de l'amiante, ou 2° Il existe un système de ventilation avec reprise(s) d'air au niveau du faux plafond (système de ventilation à double flux).	1° Il n'existe ni n'ouvrant ni système de ventilation spécifique dans la pièce ou la zone évaluée, ou 2° Il existe dans la pièce ou la zone évaluée, un système de ventilation par extraction dont la reprise d'air est éloignée du faux plafond contenant de l'amiante.

2. Classification des différents degrés d'exposition du produit aux chocs et vibrations

Fort	Moyen	Faible
L'exposition du produit aux chocs et vibrations sera considérée comme forte dans les situations où l'activité dans le local ou à l'extérieur engendre des vibrations, ou rend possible les chocs directs avec le faux plafond contenant de l'amiante (ex : hall industriel, gymnase, discothèque...).	L'exposition du produit aux chocs et vibrations sera considérée comme moyenne dans les situations où le faux plafond contenant de l'amiante n'est pas exposé aux dommages mécaniques mais se trouve dans un lieu très fréquenté (ex : supermarché, piscine, théâtre,...).	L'exposition du produit aux chocs et vibrations sera considérée comme faible dans les situations où le faux plafond contenant de l'amiante n'est pas exposé aux dommages mécaniques, n'est pas susceptible d'être dégradé par les occupants ou se trouve dans un local utilisé à des activités tertiaires passives.

**Grilles d'évaluation de l'état de conservation des matériaux ou produit de la liste B**

**Aucune évaluation n'a été réalisée**

**Critères d'évaluation de l'état de conservation des matériaux ou produit de la liste B**

1. Classification des niveaux de risque de dégradation ou d'extension de la dégradation du matériau.

Risque faible de dégradation ou d'extension de dégradation	Risque de dégradation ou d'extension à terme de la dégradation	Risque de dégradation ou d'extension rapide de la dégradation
L'environnement du matériau contenant de l'amiante ne présente pas ou très peu de risque pouvant entraîner à terme, une dégradation ou une extension de la dégradation du matériau.	L'environnement du matériau contenant de l'amiante présente un risque pouvant entraîner à terme, une dégradation ou une extension de la dégradation du matériau.	L'environnement du matériau contenant de l'amiante présente un risque important pouvant entraîner rapidement, une dégradation ou une extension de la dégradation du matériau.

Légende : EP = évaluation périodique ; AC1 = action corrective de premier niveau ; AC2 = action corrective de second niveau.

L'évaluation du risque de dégradation lié à l'environnement du matériau ou produit prend en compte :

- Les agressions physiques intrinsèques au local (ventilation, humidité, etc...) selon que les risque est probable ou avéré ;
- La sollicitation des matériaux ou produits liée à l'activité des locaux, selon qu'elle est exceptionnelle/faible ou quotidienne/forte.

Elle ne prend pas en compte certains facteurs fluctuants d'aggravation de la dégradation des produits et matériaux, comme la fréquence d'occupation du local, la présence d'animaux nuisibles, l'usage réel des locaux, un défaut d'entretien des équipements, etc...

## 7.4 - Annexe - Conséquences réglementaires et recommandations

### Conséquences réglementaires suivant l'état de conservation des matériaux ou produit de la liste A

**Article R1334-27 :** En fonction du résultat du diagnostic obtenu à partir de la grille d'évaluation de l'arrêté du 12 décembre 2012, le propriétaire met en œuvre les préconisations mentionnées à l'article R1334-20 selon les modalités suivantes :

**Score 1** – L'évaluation périodique de l'état de conservation de ces matériaux et produits de la liste A contenant de l'amiante est effectué dans un délai maximal de trois ans à compter de la date de remise au propriétaire du rapport de repérage ou des résultats de la dernière évaluation de l'état de conservation, ou à l'occasion de toute modification substantielle de l'ouvrage et de son usage. La personne ayant réalisé cette évaluation en remet les résultats au propriétaire contre accusé de réception.

**Score 2** – La mesure d'empoussièrisme dans l'air est effectuée dans les conditions définies à l'article R1334-25, dans un délai de trois mois à compter de la date de remise au propriétaire du rapport de repérage ou des résultats de la dernière évaluation de l'état de conservation. L'organisme qui réalise les prélèvements d'air remet les résultats des mesures d'empoussièrisme au propriétaire contre accusé de réception.

**Score 3** – Les travaux de confinement ou de retrait de l'amiante sont mis en œuvre selon les modalités prévues à l'article R.1334-29.

**Article R1334-28 :** Si le niveau d'empoussièrisme mesuré dans l'air en application de l'article R1334-27 est inférieur ou égal à la valeur de cinq fibres par litre, le propriétaire fait procéder à l'évaluation périodique de l'état de conservation des matériaux et produits de la liste A contenant de l'amiante prévue à l'article R1334-20, dans un délai maximal de trois ans à compter de la date de remise des résultats des mesures d'empoussièrisme ou à l'occasion de toute modification substantielle de l'ouvrage ou de son usage.

Si le niveau d'empoussièrisme mesuré dans l'air en application de l'article R1334-27 est supérieur à cinq fibres par litre, le propriétaire fait procéder à des travaux de confinement ou de retrait de l'amiante, selon les modalités prévues à l'article R1334-29.

**Article R1334-29 :** Les travaux précités doivent être achevés dans un délai de trente-six mois à compter de la date à laquelle sont remis au propriétaire le rapport de repérage ou les résultats des mesures d'empoussièrisme ou de la dernière évaluation de l'état de conservation.

Pendant la période précédant les travaux, des mesures conservatoires appropriées doivent être mises en œuvre afin de réduire l'exposition des occupants et de la maintenir au niveau le plus bas possible, et dans tous les cas à un niveau d'empoussièrisme inférieur à cinq fibres par litre. Les mesures conservatoires ne doivent conduire à aucune sollicitation des matériaux et produits concernés par les travaux.

Le propriétaire informe le préfet du département du lieu d'implantation de l'immeuble concerné, dans un délai de deux mois à compter de la date à laquelle sont remis le rapport de repérage ou les résultats des mesures d'empoussièrisme ou de la dernière évaluation de l'état de conservation, des mesures conservatoires mises en œuvre, et, dans un délai de douze mois, des travaux à réaliser et de l'échéancier proposé.

#### Article R.1334-29-3 :

**I)** A l'issue des travaux de retrait ou de confinement de matériaux et produits de la liste A mentionnés à l'article R.1334-29, le propriétaire fait procéder par une personne mentionnée au premier alinéa de l'article R.1334-23, avant toute restitution des locaux traités, à un examen visuel de l'état des surfaces traitées. Il fait également procéder, dans les conditions définies à l'article R.1334-25, à une mesure du niveau d'empoussièrisme dans l'air après démantèlement du dispositif de confinement. Ce niveau doit être inférieur ou égal à cinq fibres par litre.

**II)** Si les travaux ne conduisent pas au retrait total des matériaux et produits de la liste A contenant de l'amiante, il est procédé à une évaluation périodique de l'état de conservation de ces matériaux et produits résiduels dans les conditions prévues par l'arrêté mentionné à l'article R.1334-20, dans un délai maximal de trois ans à compter de la date à laquelle sont remis les résultats du contrôle ou à l'occasion de toute modification substantielle de l'ouvrage ou de son usage.

**III)** Lorsque des travaux de retrait ou de confinement de matériaux et produits de la liste B contenant de l'amiante sont effectués à l'intérieur de bâtiment occupés ou fréquentés, le propriétaire fait procéder, avant toute restitution des locaux traités, à l'examen visuel et à la mesure d'empoussièrisme dans l'air mentionnée au premier alinéa du présent article.

### Détail des préconisations suivant l'état de conservation des matériaux ou produit de la liste B

1. **Réalisation d'une « évaluation périodique »**, lorsque le type de matériau ou produit concerné contenant de l'amiante, la nature et l'étendue des dégradations qu'il présente et l'évaluation du risque de dégradation ne conduisent pas à conclure à la nécessité d'une action de protection immédiate sur le matériau ou produit, consistant à :
  - a) Contrôler périodiquement que l'état de dégradation des matériaux et produits concernés ne s'aggrave pas et, le cas échéant, que leur protection demeure en bon état de conservation ;
  - b) Rechercher, le cas échéant, les causes de dégradation et prendre les mesures appropriées pour les supprimer.
2. **Réalisation d'une « action corrective de premier niveau »**, lorsque le type de matériau ou produit concerné contenant de l'amiante, la nature et l'étendue des dégradations et l'évaluation du risque de dégradation conduisent à conclure à la nécessité d'une action de remise en état limitée au remplacement, au recouvrement ou à la protection des seuls éléments dégradés, consistant à :
  - a) Rechercher les causes de la dégradation et définir les mesures correctives appropriées pour les supprimer ;
  - b) Procéder à la mise en œuvre de ces mesures correctives afin d'éviter toute nouvelle dégradation et, dans l'attente, prendre les mesures de protection appropriées afin de limiter le risque de dispersion des fibres d'amiante ;
  - c) Veiller à ce que les modifications apportées ne soient pas de nature à aggraver l'état des autres matériaux et produits contenant de l'amiante restant accessibles dans la même zone ;
  - d) Contrôler périodiquement que les autres matériaux et produits restant accessibles ainsi que, le cas échéant, leur protection demeurent en bon état de conservation.Il est rappelé l'obligation de faire appel à une entreprise certifiée pour le retrait ou le confinement.

3. Réalisation d'une « action corrective de second niveau », qui concerne l'ensemble d'une zone, de telle sorte que le matériau ou produit ne soit plus soumis à aucune agression ni dégradation, consistant à :
- Prendre, tant que les mesures mentionnées au c (paragraphe suivant) n'ont pas été mises en place, les mesures conservatoires appropriées pour limiter le risque de dégradation et la dispersion des fibres d'amiante. Cela peut consister à adapter, voire condamner l'usage des locaux concernés afin d'éviter toute exposition et toute dégradation du matériau ou produit contenant de l'amiante. Durant les mesures conservatoires, et afin de vérifier que celles-ci sont adaptées, une mesure d'empoussièrement est réalisée, conformément aux dispositions du code de la santé publique ;
  - Procéder à une analyse de risque complémentaire, afin de définir les mesures de protection ou de retrait les plus adaptées, prenant en compte l'intégralité des matériaux et produits contenant de l'amiante dans la zone concernée ;
  - Mettre en œuvre les mesures de protection ou de retrait définies par l'analyse de risque ;
  - Contrôler périodiquement que les autres matériaux et produits restant accessibles, ainsi que leur protection, demeurent en bon état de conservation.
- En fonction des situations particulières rencontrées lors de l'évaluation de l'état de conservation, des compléments et précisions à ces recommandations sont susceptibles d'être apportées.

## 7.5 - Annexe - Autres documents

Page 1/1



**Mutuelle d'Assurance de la Ville de Thann**  
Société d'Assurance Mutuelle à cotisations variables  
4 Rue de la Thur 68620 THANN - www.mavit-assurances.fr  
Tél : 03 83 37 10 23 - contact@mavit.fr  
Entreprise régie par le code des Assurances  
MEMBRE DU GROUPE DES ASSURANCES MUTUELLES DE L'EST (GAMEST)

227 VOTRE COURTIER :  
CABINET DIAGNOS  
VILLAEYS OLIVIER  
14 RUE DU MARECHAL DE LATTRE  
DE TASSIGNY  
67170 BRUMATH  
N° Oras : 07031035  
Contact@diagnos.fr

### ATTESTATION D'ASSURANCE RESPONSABILITE CIVILE PROFESSIONNELLE

La société MAVIT atteste que l'entreprise

BONURA LEANDRE

21 CHEMIN DES GROTTES 06200 NICE

a souscrit un contrat d'assurance : POLICE n° 2008315

couvrant les conséquences générales et particulières de sa Responsabilité Civile Professionnelle suivant les dispositions des conditions générales DGRCPDI 10.20 et particulières.

Montant des garanties réglementaires 300 000 € par sinistre et 500 000 € par an.

Diagnostic Amiante

- examen avant vente ou location
- Diagnostic Technique Amiante (DTA) dont ascenseur
- Diagnostic Etat des Risques et Pollutions (ERP)
- Diagnostic Etat de l'Installation Electrique
- Diagnostic Etat de l'Installation Gaz
- Diagnostic Etat Parasitaire (Mérule, Insectes Xylophages, Champignons)
- Diagnostic Loi Boutin
- Diagnostic Loi Carrez
- Diagnostic Performance Energétique (DPE)
- Diagnostic Plomb (CREP, DRIP, Avant travaux, Plomb dans l'eau)
- Diagnostic Termites

Les garanties sont acquises à l'assuré sous réserve qu'il puisse justifier de toute l'expérience, qualification ou certification en vigueur, nécessaire à l'exercice de ses activités.

La présente attestation est délivrée pour servir et valoir ce que de droit. Elle vaut présomption simple d'assurance et ne peut notamment engager la Société d'Assurance en dehors des limites, clauses et conditions prévues au contrat auquel elle se réfère.

Elle est valable du 01/01/2023 au 31/12/2023 sous réserve du paiement de la cotisation.

Fait à Thann, le 20/12/2022

Pour la société



Le Directeur

LOT19 - 12/12/2022

**BUREAU VERITAS**  
Certification



**Certificat**

Attribué à

**Léandre BONURA**

Bureau Veritas Certification certifie que les compétences de la personne mentionnée ci-dessus répondent aux exigences des arrêtés relatifs aux critères de certification de compétences ci-dessous pris en application des articles L271-6 et R 271.1 du Code de la Construction et de l'Habitation et relatifs aux critères de compétence des personnes physiques réalisant des dossiers de diagnostics techniques tels que définis à l'article L271-4 du code précité

**DOMAINES TECHNIQUES**

	Référence des arrêtés	Date de certification originale	Validité du certificat *
<b>Termites metropole</b>	Arrêté du 24 Décembre 2021 définissant les critères de certification des opérateurs de diagnostic technique et des organismes de formation et d'accréditation des organismes de certification	09/08/2022	08/08/2029
<b>Plomb sans mention (CREP)</b>	Arrêté du 24 Décembre 2021 définissant les critères de certification des opérateurs de diagnostic technique et des organismes de formation et d'accréditation des organismes de certification	09/08/2022	08/08/2029
<b>DPE sans mention</b>	Arrêté du 24 Décembre 2021 définissant les critères de certification des opérateurs de diagnostic technique et des organismes de formation et d'accréditation des organismes de certification	18/12/2022	17/12/2029
<b>Gaz</b>	Arrêté du 24 Décembre 2021 définissant les critères de certification des opérateurs de diagnostic technique et des organismes de formation et d'accréditation des organismes de certification	18/10/2022	17/10/2029
<b>Amiante sans mention</b>	Arrêté du 24 Décembre 2021 définissant les critères de certification des opérateurs de diagnostic technique et des organismes de formation et d'accréditation des organismes de certification	09/08/2022	08/08/2029

Date : 30/11/2022  
Numéro du certificat : 14195796

Laurent Croguennec, Président



\* Sous réserve du respect des dispositions contractuelles et des résultats positifs des surveillances réalisées, ce certificat est valable jusqu'au : voir ci-dessus.  
Des informations supplémentaires concernant le périmètre de ce certificat ainsi que l'applicabilité des exigences du référentiel peuvent être obtenues consultant l'organisme.  
Pour vérifier la validité de ce certificat, vous pouvez aller sur <http://www.bureauveritas.fr/certification/dia>  
Adresse de l'organisme certificateur : Bureau Veritas Certification France  
Le Triangle de l'Arche, 9 cours du Triangle 92937 Paris-la-Défense CEDEX



**BUREAU VERITAS**  
Certification



Certificat  
Attribué à

**Monsieur Léandre BONURA**

Bureau Veritas Certification certifie que les compétences de la personne mentionnée ci-dessus répondent aux exigences des arrêtés relatifs aux critères de certification de compétences ci-dessous pris en application des articles L271-6 et R 271.1 du Code de la Construction et de l'Habitation et relatifs aux critères de compétence des personnes physiques réalisant des dossiers de diagnostics techniques tels que définis à l'article L271-4 du code précité.

DOMAINES TECHNIQUES

	Références des arrêtés	Date de Certification originale	Validité du certificat*
<b>Amiante sans mention</b>	Arrêté du 25 juillet 2016 définissant les critères de certification des compétences des personnes physiques opérateurs de repérages, d'évaluation périodique de l'état de conservation des matériaux et produits contenant de l'amiante, et d'examen visuel après travaux dans les immeubles bâtis et les critères d'accréditation des organismes de certification	09/08/2017	08/08/2022
<b>DPE sans mention</b>	Arrêté du 16 octobre 2006 modifié définissant les critères de certification des compétences des personnes physiques réalisant le diagnostic de performance énergétique ou l'attestation de prise en compte de la réglementation thermique, et les critères d'accréditation des organismes de certification	18/12/2017	17/12/2022
<b>Electricité</b>	Arrêté du 8 juillet 2008 modifié définissant les critères de certification des compétences des personnes physiques réalisant l'état de l'installation intérieure d'électricité et les critères d'accréditation des organismes de certification	14/11/2018	13/11/2023
<b>Gaz</b>	Arrêté du 6 avril 2007 modifié définissant les critères de certification des compétences des personnes physiques réalisant l'état de l'installation intérieure de gaz et les critères d'accréditation des organismes de certification	18/10/2017	17/10/2022
<b>Plomb sans mention</b>	Arrêté du 21 novembre 2006 modifié définissant les critères de certification des compétences des personnes physiques opérateurs des constats de risque d'exposition au plomb, des diagnostics du risque d'intoxication par le plomb des peintures ou des contrôles après travaux en présence de plomb, et les critères d'accréditation des organismes de certification	09/08/2017	08/08/2022
<b>Termites métropole</b>	Arrêté du 30 octobre 2006 modifié définissant les critères de certification des compétences des personnes physiques réalisant l'état relatif à la présence de termites dans le bâtiment et les critères d'accréditation des organismes de certification	09/08/2017	08/08/2022

Date : 23/10/2018

Numéro de certificat : 8051094

Jacques MATILLON - Directeur Général

*POU*



\* Sous réserve du respect des dispositions contractuelles et des résultats positifs des surveillances réalisées, ce certificat est valable jusqu'au : voir ci-dessus

Des informations supplémentaires concernant le périmètre de ce certificat ainsi que l'applicabilité des exigences du référentiel peuvent être obtenues en consultant l'organisme.

Pour vérifier la validité de ce certificat, vous pouvez aller sur [www.bureauveritas.fr/certification-diaq](http://www.bureauveritas.fr/certification-diaq)

Adresse de l'organisme certificateur : Bureau Veritas Certification France  
60, avenue du Général de Gaulle – Immeuble Le Guillaumet - 92046 Paris La Défense





## Rapport de l'état relatif à la présence de termites dans le bâtiment

Numéro de dossier : 04052-CHATELARD-06-23-LBO  
Norme méthodologique employée : AFNOR NF P 03-201 – Février 2016  
Date du repérage : 23/06/2023  
Heure d'arrivée : 09 h 00  
Temps passé sur site : 01 h 15

### A. - Désignation du ou des bâtiments

*Localisation du ou des bâtiments :*

Département :..... **Alpes-Maritimes**

Adresse :..... **15, rue Miollis  
SONIA RESIDENCE**

Commune :..... **06000 NICE**

Désignation et situation du ou des lot(s) de copropriété :

..... **2ème étage; porte gauche, Lot numéro 59 Cave lot n° 14  
Section cadastrale LT, Parcelle(s) n° 181**

Informations collectées auprès du donneur d'ordre :

**Présence de traitements antérieurs contre les termites**

**Présence de termites dans le bâtiment**

**Fourniture de la notice technique relatif à l'article R 131-3 du CCH si date du dépôt de la demande de permis de construire ou date d'engagement des travaux postérieure au 01/11/2006**

Documents fournis :

..... **Néant**

Désignation du (ou des) bâtiment(s) et périmètre de repérage :

..... **Habitation (partie privative d'immeuble)**

..... **Le logement et la cave**

Situation du bien en regard d'un arrêté préfectoral pris en application de l'article L 133-5 du CCH :

..... **Néant**

### B. - Désignation du client

*Désignation du client :*

Nom et prénom :..... **Succession CHATELARD C/o agence SAVI**

Adresse :..... **24, avenue Georges Clémenceau  
PALAIS GUSTAVE NADAUD 06000 NICE**

*Si le client n'est pas le donneur d'ordre :*

Qualité du donneur d'ordre (sur déclaration de l'intéressé) : **Agences immobilières**

Nom et prénom :..... **Agence SAVI**

Adresse :..... **24, avenue Georges Clémenceau  
PALAIS GUSTAVE NADAUD  
06000 NICE**

### C. - Désignation de l'opérateur de diagnostic

*Identité de l'opérateur de diagnostic :*

Nom et prénom :..... **BONURA Léandre**

Raison sociale et nom de l'entreprise :..... **BUREAU D'EXPERTS**

Adresse :..... **21, chemin des Grottes  
06200 NICE**

Numéro SIRET :..... **38145782900061**

Désignation de la compagnie d'assurance :... **MAVIT**

Numéro de police et date de validité :..... **2008315 - 31/12/2022**

Certification de compétence **14195796** délivrée par : **BUREAU VERITAS CERTIFICATION France**, le **09/08/2022**

**D. - Identification des bâtiments et des parties de bâtiments visités et des éléments infestés ou ayant été infestés par les termites et ceux qui ne le sont pas :**

Liste des pièces visitées :

**Entrée + placard,  
Chambre 1 + placard,  
Cuisine,  
Chambre 2 + placard,  
WC,**
**Salle de bains,  
Séjour,  
Balcon,  
Terrasse,  
Cave**

Bâtiments et parties de bâtiments visités (1)	Ouvrages, parties d'ouvrages et éléments examinés (2)	Résultats du diagnostic d'infestation (3)
Entrée + placard	Sol - Marbre Plinthes - Marbre Mur - Plâtre et Peinture Plafond - Plâtre et Peinture Porte - Bois et Vernis	Absence d'indices d'infestation de termites
Chambre 1 + placard	Sol - Marbre Plinthes - Marbre Mur - Plâtre et Peinture Plafond - Plâtre et Peinture Porte - Bois et Peinture Fenêtre - Aluminium	Absence d'indices d'infestation de termites
Cuisine	Sol - Carrelage Mur - Plâtre et Peinture et carrelage Plafond - Plâtre et Peinture Porte - Bois et Peinture Fenêtre - Aluminium	Absence d'indices d'infestation de termites
Chambre 2 + placard	Sol - Marbre Plinthes - Marbre Mur - Plâtre et Peinture Plafond - Plâtre et Peinture Porte - Bois et Peinture Fenêtre - Aluminium	Absence d'indices d'infestation de termites
WC	Sol - Carrelage Mur - Plâtre et Peinture et carrelage Plafond - Plâtre et Peinture Porte - Bois et Peinture	Absence d'indices d'infestation de termites
Salle de bains	Sol - Carrelage Mur - Plâtre et Peinture et carrelage Plafond - Plâtre et Peinture Porte - Bois et Peinture	Absence d'indices d'infestation de termites
Séjour	Sol - Marbre Plinthes - Marbre Mur - Plâtre et Peinture Plafond - Plâtre et Peinture Porte - Bois et Peinture Fenêtre - Aluminium	Absence d'indices d'infestation de termites
Balcon	Sol - Carrelage Mur - Béton et Peinture Plafond - Béton et Peinture	Absence d'indices d'infestation de termites
Terrasse	Sol - Carrelage Mur - Béton et Peinture Plafond - Béton et Peinture	Absence d'indices d'infestation de termites
Cave	Sol - Béton Mur - Béton et parpaings et Peinture Plafond - Béton et Peinture Porte - Bois et Peinture	Absence d'indices d'infestation de termites

(1) Identifier notamment chaque bâtiment et chacune des pièces du bâtiment.

(2) Identifier notamment : ossature, murs, planchers, escaliers, boiseries, plinthes, charpentes...

(3) Mentionner les indices ou l'absence d'indices d'infestation de termites et en préciser la nature et la localisation.

## E. – Catégories de termites en cause :

La mission et son rapport sont exécutés conformément à la norme AFNOR NF P 03-201 (Février 2016) et à l'arrêté du 07 mars 2012 modifiant l'arrêté du 29 mars 2007.

La recherche de termites porte sur différentes catégories de termites :

- **Les termites souterrains**, regroupant cinq espèces identifiées en France métropolitaine (Reticulitermes flavipes, reticulitermes lucifugus, reticulitermes banyulensis, reticulitermes grassei et reticulitermes urbis) et deux espèces supplémentaires dans les DOM (Coptotermes et heterotermes),

- **Les termites de bois sec**, regroupant les kalotermes flavicolis présent surtout dans le sud de la France métropolitaine et les Cryptotermes présent principalement dans les DOM et de façon ponctuelle en métropole.

- **Les termites arboricoles**, appartiennent au genre Nasutitermes présent presque exclusivement dans les DOM.

Les principaux indices d'une infestation sont :

- Altérations dans le bois,
- Présence de termites vivants,
- Présence de galeries-tunnels (cordonnets) ou concrétions,
- Cadavres ou restes d'individus reproducteurs,
- Présence d'orifices obturés ou non.

### Rappels réglementaires :

L 133-5 du CCH : Lorsque, dans une ou plusieurs communes, des foyers de termites sont identifiés, un arrêté préfectoral, pris sur proposition ou après consultation des conseils municipaux intéressés, délimite les zones contaminées ou susceptibles de l'être à court terme. En cas de démolition totale ou partielle d'un bâtiment situé dans ces zones, les bois et matériaux contaminés sont incinérés sur place ou traités avant tout transport si leur destruction par incinération sur place est impossible. La personne qui a procédé à ces opérations en fait la déclaration en mairie.

Article L 112-17 du CCH : Les règles de construction et d'aménagement applicables aux ouvrages et locaux de toute nature quant à leur résistance aux termites et aux autres insectes xylophages sont fixées par décret en Conseil d'Etat. Ces règles peuvent être adaptées à la situation particulière de la Guadeloupe, de la Guyane, de la Martinique, de La Réunion, de Mayotte et de Saint-Martin.

## F. – Identification des bâtiments et parties du bâtiment (pièces et volumes) n'ayant pu être visités et justification :

**Néant**

## G. - Identification des ouvrages, parties d'ouvrages et éléments qui n'ont pas été examinés et justification :

### Localisation

Les zones situées derrière les doublages des murs et plafonds n'ont pas été visitées  
 Les zones situées derrière les meubles fixes ou lourds n'ont pas été visitées  
 Les coffres de volets roulants ne sont pas démontables sans dégradations  
 Les zones situées sous la baignoire n'ont pas été totalement visitées

Nota : notre cabinet s'engage à retourner sur les lieux afin de compléter le constat aux parties d'immeubles non visités, dès lors que les dispositions permettant un contrôle des zones concernées auront été prises par le propriétaire ou son mandataire.

## H. - Constatations diverses :

Localisation	Liste des ouvrages, parties d'ouvrages	Observations et constatations diverses
Néant	-	-

*Note 1 : Les indices d'infestation des autres agents de dégradation biologique du bois sont notés de manière générale pour information du donneur d'ordre, il n'est donc pas nécessaire d'en indiquer la nature, le nombre et la localisation précise. Si le donneur d'ordre le souhaite, il fait réaliser une recherche de ces agents dont la méthodologie et les éléments sont décrits dans la norme NF-P 03-200.*

## I. - Moyens d'investigation utilisés :

La mission et son rapport sont exécutés conformément à la norme AFNOR NF P 03-201 (Février 2016), à l'article L.133-5, L.133-6, L 271-4 à 6, R133-7 et à l'arrêté du 07 mars 2012 modifiant l'arrêté du 29 mars 2007. La recherche de termites porte sur les termites souterrain, termites de bois sec ou termites arboricole et est effectuée jusqu'à 10 mètres des extérieurs de l'habitation, dans la limite de la propriété.

Moyens d'investigation :

Examen visuel des parties visibles et accessibles.  
Sondage manuel systématique des boiseries à l'aide d'un poinçon.  
Utilisation d'un ciseau à bois en cas de constatation de dégradations.  
Utilisation d'une échelle en cas de nécessité.  
À l'extérieur une hachette est utilisée pour sonder le bois mort.

Représentant du propriétaire (accompagnateur) :

**Les locataires**

Commentaires (Ecart par rapport à la norme, ...) :

**Néant**

## J. – VISA et mentions :

*Mention 1 : Le présent rapport n'a de valeur que pour la date de la visite et est exclusivement limité à l'état relatif à la présence de termites dans le bâtiment objet de la mission.*

*Mention 2 : L'intervention n'a pas eu pour but de donner un diagnostic de la résistance mécanique des bois et matériaux.*

*Nota 2 : Dans le cas de la présence de termites, il est rappelé l'obligation de déclaration en mairie de l'infestation prévue aux articles L.133-4 et R. 133-3 du code de la construction et de l'habitation.*

*Nota 3 : Conformément à l'article L-271-6 du CCH, l'opérateur ayant réalisé cet état relatif à la présence de termites n'a aucun lien de nature à porter atteinte à son impartialité et à son indépendance ni avec le propriétaire ou son mandataire qui fait appel à lui, ni avec une entreprise pouvant réaliser des travaux sur des ouvrages pour lesquels il lui est demandé d'établir cet état.*

*Nota 4 : Le présent rapport est établi par une personne dont les compétences sont certifiées par **BUREAU VERITAS CERTIFICATION France 9, cours du Triangle 92800 PUTEAUX (92062)** (détail sur [www.info-certif.fr](http://www.info-certif.fr))*

Visite effectuée le **23/06/2023**.

Fait à **NICE**, le **23/06/2023**

**Par : BONURA Léandre**

BUREAU D'EXPERTS LB  
21, Chemin des Grottes  
06200 NICE  
SIRET 381 45782900061  
Tel: 06.99.39.20.30  
Email: burdex.lb@gmail.com



Annexe – Assurance - Certification

Page 1/1



**Mutuelle d'Assurance de la Ville de Thann**  
Société d'Assurance Mutuelle à cotisations variables  
4 Rue de la Thur 68600 THANN – www.mavit-assurances.fr  
Tél : 03 82 37 10 20 – contact@mavit.fr  
Entreprise régie par le code des Assurances  
MEMBRE DU GROUPE DES ASSURANCES MUTUELLES DE L'EST (IGAMEST)

227 **VOTRE COURTIER :**  
CABINET DIAGNOS  
VILLAEYS OLIVIER  
14 RUE DU MARECHAL DE LATTRE  
DE TASSIGNY  
67170 BRUMATH  
N° Oras : 07031035  
Contact@diagnos.fr

**ATTESTATION D'ASSURANCE  
RESPONSABILITE CIVILE PROFESSIONNELLE**

La société MAVIT atteste que l'entreprise  
BONURA LEANDRE  
21 CHEMIN DES GROTTES 06200 NICE  
a souscrit un contrat d'assurance : POLICE n° 2008315  
couvrant les conséquences générales et particulières de sa Responsabilité Civile Professionnelle suivant les  
dispositions des conditions générales DGRCPDI 10.20 et particulières.  
Montant des garanties réglementaires 300 000 € par sinistre et 500 000 € par an.

Diagnostic Amiante  
- examen avant vente ou location  
- Diagnostic Technique Amiante (DTA) dont ascenseur  
Diagnostic Etat des Risques et Pollutions (ERP)  
Diagnostic Etat de l'Installation Electrique  
Diagnostic Etat de l'Installation Gaz  
Diagnostic Etat Parasitaire (Mérule, Insectes Xylophages, Champignons)  
Diagnostic Loi Boutin  
Diagnostic Loi Carrez  
Diagnostic Performance Energétique (DPE)  
Diagnostic Plomb (CREP, DRIP, Avant travaux, Plomb dans l'eau)  
Diagnostic Termites

Les garanties sont acquises à l'assuré sous réserve qu'il puisse justifier de toute l'expérience, qualification ou certification en vigueur, nécessaire à l'exercice de ses activités.

La présente attestation est délivrée pour servir et valoir ce que de droit. Elle vaut présomption simple d'assurance et ne peut notamment engager la Société d'Assurance en dehors des limites, clauses et conditions prévues au contrat auquel elle se réfère.

Elle est valable du 01/01/2023 au 31/12/2023 sous réserve du paiement de la cotisation.

Fait à Thann, le 20/12/2022

Pour la société

Le Directeur

LOT19 - 12/12/2022

**BUREAU VERITAS**  
 Certification

**Certificat**

Attribué à

**Léandre BONURA**

Bureau Veritas Certification certifie que les compétences de la personne mentionnée ci-dessus répondent aux exigences des arrêtés relatifs aux critères de certification de compétences ci-dessous pris en application des articles L271-6 et R 271.1 du Code la Construction et de l'Habitation et relatifs aux critères de compétence des personnes physiques réalisant des dossiers de diagnostics techniques tels que définis à l'article L271-4 du code précité

**DOMAINES TECHNIQUES**

	Référence des arrêtés	Date de certification originale	Validité du certificat *
<b>Termites metropole</b>	Arrêté du 24 Décembre 2021 définissant les critères de certification des opérateurs de diagnostic technique et des organismes de formation et d'accréditation des organismes de certification	09/08/2022	08/08/2029
<b>Plomb sans mention (CREP)</b>	Arrêté du 24 Décembre 2021 définissant les critères de certification des opérateurs de diagnostic technique et des organismes de formation et d'accréditation des organismes de certification	09/08/2022	08/08/2029
<b>DPE sans mention</b>	Arrêté du 24 Décembre 2021 définissant les critères de certification des opérateurs de diagnostic technique et des organismes de formation et d'accréditation des organismes de certification	18/12/2022	17/12/2029
<b>Gaz</b>	Arrêté du 24 Décembre 2021 définissant les critères de certification des opérateurs de diagnostic technique et des organismes de formation et d'accréditation des organismes de certification	18/10/2022	17/10/2029
<b>Amiante sans mention</b>	Arrêté du 24 Décembre 2021 définissant les critères de certification des opérateurs de diagnostic technique et des organismes de formation et d'accréditation des organismes de certification	09/08/2022	08/08/2029

Date : 30/11/2022  
 Numéro du certificat : 14195796

Laurent Croguennec, Président



\* Sous réserve du respect des dispositions contractuelles et des résultats positifs des surveillances réalisées, ce certificat est valable jusqu'au : voir ci-dessus.  
 Des informations supplémentaires concernant le périmètre de ce certificat ainsi que l'applicabilité des exigences du référentiel peuvent être obtenues en consultant l'organisme.  
 Pour vérifier la validité de ce certificat, vous pouvez aller sur <http://www.bureauveritas.fr/certification-dia>  
 Adresse de l'organisme certificateur : Bureau Veritas Certification France  
 Le Triangle de l'Arche, 9 cours du Triangle 92937 Paris-la-Défense CEDEX



**BUREAU VERITAS**  
 Certification

 Certificat  
 Attribué à

**Monsieur Léandre BONURA**

Bureau Veritas Certification certifie que les compétences de la personne mentionnée ci-dessus répondent aux exigences des arrêtés relatifs aux critères de certification de compétences ci-dessous pris en application des articles L271-6 et R 271.1 du Code de la Construction et de l'Habitation et relatifs aux critères de compétence des personnes physiques réalisant des dossiers de diagnostics techniques tels que définis à l'article L271-4 du code précité.

## DOMAINES TECHNIQUES

	Références des arrêtés	Date de Certification originale	Validité du certificat*
<b>Amiante sans mention</b>	Arrêté du 25 juillet 2016 définissant les critères de certification des compétences des personnes physiques opérateurs de repérages, d'évaluation périodique de l'état de conservation des matériaux et produits contenant de l'amiante, et d'examen visuel après travaux dans les immeubles bâtis et les critères d'accréditation des organismes de certification	09/08/2017	08/08/2022
<b>DPE sans mention</b>	Arrêté du 16 octobre 2006 modifié définissant les critères de certification des compétences des personnes physiques réalisant le diagnostic de performance énergétique ou l'attestation de prise en compte de la réglementation thermique, et les critères d'accréditation des organismes de certification	18/12/2017	17/12/2022
<b>Electricité</b>	Arrêté du 8 juillet 2008 modifié définissant les critères de certification des compétences des personnes physiques réalisant l'état de l'installation intérieure d'électricité et les critères d'accréditation des organismes de certification	14/11/2018	13/11/2023
<b>Gaz</b>	Arrêté du 6 avril 2007 modifié définissant les critères de certification des compétences des personnes physiques réalisant l'état de l'installation intérieure de gaz et les critères d'accréditation des organismes de certification	18/10/2017	17/10/2022
<b>Plomb sans mention</b>	Arrêté du 21 novembre 2006 modifié définissant les critères de certification des compétences des personnes physiques opérateurs des constats de risque d'exposition au plomb, des diagnostics du risque d'intoxication par le plomb des peintures ou des contrôles après travaux en présence de plomb, et les critères d'accréditation des organismes de certification	09/08/2017	08/08/2022
<b>Termites metropole</b>	Arrêté du 30 octobre 2006 modifié définissant les critères de certification des compétences des personnes physiques réalisant l'état relatif à la présence de termites dans le bâtiment et les critères d'accréditation des organismes de certification	09/08/2017	08/08/2022

Date : 23/10/2018

Numéro de certificat : 8051094

**Jacques MATILLON - Directeur Général**


\* Sous réserve du respect des dispositions contractuelles et des résultats positifs des surveillances réalisées, ce certificat est valable jusqu'au : voir ci-dessus

Des informations supplémentaires concernant le périmètre de ce certificat ainsi que l'applicabilité des exigences du référentiel peuvent être obtenues en consultant l'organisme.

Pour vérifier la validité de ce certificat, vous pouvez aller sur [www.bureauveritas.fr/certification-diag](http://www.bureauveritas.fr/certification-diag)

Adresse de l'organisme certificateur : Bureau Veritas Certification France  
 60, avenue du Général de Gaulle - Immeuble Le Guillaumet - 92046 Paris La Défense





## Etat de l'Installation Intérieure d'Electricité

Numéro de dossier : 04052-CHATELARD-06-23-LBO  
Date du repérage : 23/06/2023  
Heure d'arrivée : 09 h 00  
Durée du repérage : 01 h 15

La présente mission consiste, suivant l'arrêté du 28 septembre 2017, 10 août 2015 et du 4 avril 2011, à établir un état de l'installation électrique, en vue d'évaluer les risques pouvant porter atteinte à la sécurité des personnes. (Application des articles L. 134-7, R134-10 et R134-11 du code de la construction et de l'habitation). En aucun cas, il ne s'agit d'un contrôle de conformité de l'installation vis-à-vis de la réglementation en vigueur.

### 1. - Désignation et description du local d'habitation et de ses dépendances

*Localisation du local d'habitation et de ses dépendances :*

Type d'immeuble :..... **Appartement**  
Adresse :..... **15, rue Miollis**  
**SONIA RESIDENCE**  
Commune :..... **06000 NICE**  
Département :..... **Alpes-Maritimes**  
Référence cadastrale :..... **Section cadastrale LT, Parcelle(s) n° 181** identifiant fiscal : **NC**  
*Désignation et situation du ou des lot(s) de copropriété :*  
**2ème étage; porte gauche, Lot numéro 59 Cave lot n° 14**  
Périmètre de repérage :..... **Le logement et la cave**  
Année de construction :..... **1973**  
Année de l'installation :..... **Inconnue**  
Distributeur d'électricité :..... **EDF**  
Parties du bien non visitées :..... **Néant**

### 2. - Identification du donneur d'ordre

*Identité du donneur d'ordre :*

Nom et prénom :..... **Agence SAVI**  
Adresse :..... **24, avenue Georges Clémenceau**  
**PALAIS GUSTAVE NADAUD**  
**06000 NICE**  
Téléphone et adresse internet :.. **Non communiquées**  
Qualité du donneur d'ordre (sur déclaration de l'intéressé) : **Agences immobilières**

*Propriétaire du local d'habitation et de ses dépendances :*

Nom et prénom :..... **Succession CHATELARD C/o agence SAVI**  
Adresse :..... **24, avenue Georges Clémenceau**  
**PALAIS GUSTAVE NADAUD**  
**06000 NICE**

### 3. - Identification de l'opérateur ayant réalisé l'intervention et signé le rapport

*Identité de l'opérateur de diagnostic :*

Nom et prénom :..... **BONURA Léandre**  
Raison sociale et nom de l'entreprise :..... **BUREAU D'EXPERTS**  
Adresse :..... **21, chemin des Grottes**  
**06200 NICE**  
Numéro SIRET :..... **38145782900061**  
Désignation de la compagnie d'assurance :.. **MAVIT**  
Numéro de police et date de validité :..... **2008315 / 31/12/2022**

Le présent rapport est établi par une personne dont les compétences sont certifiées par **BUREAU VERITAS CERTIFICATION France** le **14/11/2018** jusqu'au **13/11/2023**. (Certification de compétence **14195796**)

#### 4. – Rappel des limites du champ de réalisation de l'état de l'installation intérieure d'électricité

L'état de l'installation intérieure d'électricité porte sur l'ensemble de l'installation intérieure d'électricité à basse tension des locaux à usage d'habitation située en aval de l'appareil général de commande et de protection de cette installation. Il ne concerne pas les matériels d'utilisation amovibles, ni les circuits internes des matériels d'utilisation fixes, destinés à être reliés à l'installation électrique fixe, ni les installations de production ou de stockage par batteries d'énergie électrique du générateur jusqu'au point d'injection au réseau public de distribution d'énergie ou au point de raccordement à l'installation intérieure. Il ne concerne pas non plus les circuits de téléphonie, de télévision, de réseau informatique, de vidéophonie, de centrale d'alarme, etc., lorsqu'ils sont alimentés en régime permanent sous une tension inférieure ou égale à 50 V en courant alternatif et 120 V en courant continu.

L'intervention de l'opérateur réalisant l'état de l'installation intérieure d'électricité ne porte que sur les constituants visibles, visitables, de l'installation au moment du diagnostic. Elle s'effectue sans démontage de l'installation électrique (hormis le démontage des capots des tableaux électriques lorsque cela est possible) ni destruction des isolants des câbles.

Des éléments dangereux de l'installation intérieure d'électricité peuvent ne pas être repérés, notamment :

- Les parties de l'installation électrique non visibles (incorporées dans le gros œuvre ou le second œuvre ou masquées par du mobilier) ou nécessitant un démontage ou une détérioration pour pouvoir y accéder (boîtes de connexion, conduits, plinthes, goulottes, huisseries, éléments chauffants incorporés dans la maçonnerie, luminaires des piscines plus particulièrement) ;
- Les parties non visibles ou non accessibles des tableaux électriques après démontage de leur capot ;
- Inadéquation entre le courant assigné (calibre) des dispositifs de protection contre les surintensités et la section des conducteurs sur toute la longueur des circuits;

#### 5. – Conclusion relative à l'évaluation des risques pouvant porter atteinte à la sécurité des personnes

- L'installation intérieure d'électricité ne comporte aucune anomalie.
- L'installation intérieure d'électricité comporte une ou des anomalies.

##### Anomalies avérées selon les domaines suivants :

- L'appareil général de commande et de protection et de son accessibilité.
- Dispositif de protection différentiel à l'origine de l'installation / Prise de terre et installation de mise à la terre.
- Dispositif de protection contre les surintensités adapté à la section des conducteurs, sur chaque circuit.
- La liaison équipotentielle et installation électrique adaptées aux conditions particulières des locaux contenant une douche ou une baignoire.
- Matériels électriques présentant des risques de contacts directs avec des éléments sous tension - Protection mécanique des conducteurs.
- Matériels électriques vétustes, inadaptés à l'usage.

##### Anomalies relatives aux installations particulières

- Appareils d'utilisation situés dans des parties communes et alimentés depuis la partie privative ou inversement.
- Piscine privée, ou bassin de fontaine

##### Informations complémentaires

- Socles de prise de courant, dispositif à courant différentiel résiduel à haute sensibilité

Domaines	Anomalies
2. Dispositif de protection différentiel à l'origine de l'installation - Installation de mise à la terre	Au moins un socle de prise de courant ne comporte pas de broche de terre. <b>(Cette anomalie fait l'objet d'une mesure compensatoire pour limiter le risque de choc électrique)</b> Remarques : Présence de socles de prises non équipés d'un contact de terre
	Au moins un socle de prise de courant comporte une broche de terre non reliée à la terre. <b>(Cette anomalie fait l'objet d'une mesure compensatoire pour limiter le risque de choc électrique)</b> Remarques : Présence de socles de prises équipés d'un contact de terre non raccordés à la terre
	Au moins un circuit (n'alimentant pas des socles de prises de courant) n'est pas relié à la terre. <b>(Cette anomalie fait l'objet d'une mesure compensatoire pour limiter le risque de choc électrique)</b> Remarques : Présence de circuits électriques non équipés de conducteurs de protection
3. Dispositif de protection contre les surintensités adapté à la section des conducteurs, sur chaque circuit	Le courant assigné de l'interrupteur différentiel placé en aval du disjoncteur de branchement n'est pas adapté. Remarques : Le courant assigné (calibre) de l'interrupteur assurant la coupure de l'installation est inadapté (AGCP 15/45A, DDHS 30mA/40A)
5. Matériels électriques présentant des risques de contacts directs avec des éléments sous tension - Protection mécanique des conducteurs	L'Enveloppe d'au moins un matériel est manquante ou détériorée. Remarques : Présence de matériel électrique en place dont l'enveloppe présente des détériorations (fixation appareillage)
	Au moins un conducteur isolé n'est pas placé sur toute sa longueur dans un conduit, une goulotte ou une plinthe ou une huisserie, en matière isolante ou métallique, jusqu'à sa pénétration dans le matériel électrique qu'il alimente. Remarques : Présence de conducteurs électriques non protégés mécaniquement
IC. Socles de prise de courant, dispositif à courant différentiel résiduel à haute sensibilité	Au moins un socle de prise de courant n'est pas de type à obturateur
	Au moins un socle de prise de courant ne possède pas un puits de 15 mm.

## 6. - Avertissement particulier

## Points de contrôle n'ayant pu être vérifiés

Domaines	Points de contrôle	Photo
Néant		

## Parties du bien (pièces et emplacements) n'ayant pu être visitées et justification : Néant

## 7. - Recommandations relevant du devoir de conseil de professionnel

Néant

Nota : Le présent rapport est établi par une personne dont les compétences sont certifiées par **BUREAU VERITAS CERTIFICATION France - 9, cours du Triangle 92800 PUTEAUX (92062)** (détail sur [www.info-certif.fr](http://www.info-certif.fr))

Dates de visite et d'établissement de l'état :

Visite effectuée le : **23/06/2023**  
Etat rédigé à **NICE**, le **23/06/2023**

**Par : BONURA Léandre**

BUREAU D'EXPERTS LB  
21, Chemin des Grottes  
06200 NICE  
SIRET 381 45782900061  
Tel: 06.99.39.20.30  
Email: burdex.lb@gmail.com



## 8. – Explications détaillées relatives aux risques encourus

**Objectif des dispositions et description des risques encourus**

**Appareil général de commande et de protection** : Cet appareil, accessible à l'intérieur du logement, permet d'interrompre, en cas d'urgence, en un lieu unique, connu et accessible, la totalité de la fourniture de l'alimentation électrique.

Son absence, son inaccessibilité ou un appareil inadapté ne permet pas d'assurer cette fonction de coupure en cas de danger (risque d'électrisation, voire d'électrocution), d'incendie ou d'intervention sur l'installation électrique.

**Protection différentielle à l'origine de l'installation** : Ce dispositif permet de protéger les personnes contre les risques de choc électrique lors d'un défaut d'isolement sur un matériel électrique.

Son absence ou son mauvais fonctionnement peut être la cause d'une électrisation, voire d'une électrocution.

**Prise de terre et installation de mise à la terre** : Ces éléments permettent, lors d'un défaut d'isolement sur un matériel électrique, de dévier à la terre le courant de défaut dangereux qui en résulte.

L'absence de ces éléments ou leur inexistance partielle peut être la cause d'une électrisation, voire d'une électrocution.

**Protection contre les surintensités** : Les disjoncteurs divisionnaires ou coupe-circuits à cartouche fusible, à l'origine de chaque circuit, permettent de protéger les conducteurs et câbles électriques contre les échauffements anormaux dus aux surcharges ou courts-circuits.

L'absence de ces dispositifs de protection ou leur calibre trop élevé peut être à l'origine d'incendies.

**Liaison équipotentielle dans les locaux contenant une baignoire ou une douche** : Elle permet d'éviter, lors d'un défaut, que le corps humain ne soit traversé par un courant électrique dangereux.

Son absence privilégie, en cas de défaut, l'écoulement du courant électrique par le corps humain, ce qui peut être la cause d'une électrisation, voire d'une électrocution.

**Règles liées aux zones dans les locaux contenant une baignoire ou une douche** : Les règles de mise en œuvre de l'installation électrique à l'intérieur de tels locaux permettent de limiter le risque de chocs électriques, du fait de la réduction de la résistance électrique du corps humain lorsque celui-ci est mouillé ou immergé.

Le non-respect de celles-ci peut être la cause d'une électrisation, voire d'une électrocution.

**Matériels électriques présentant des risques de contact direct** : Les matériels électriques dont des parties nues sous tension sont accessibles (matériels électriques anciens, fils électriques dénudés, bornes de connexion non placées dans une boîte équipée d'un couvercle, matériels électriques cassés...) présentent d'importants risques d'électrisation, voire d'électrocution.

**Matériels électriques vétustes ou inadaptés à l'usage** : Ces matériels électriques, lorsqu'ils sont trop anciens, n'assurent pas une protection satisfaisante contre l'accès aux parties nues sous tension ou ne possèdent plus un niveau d'isolement suffisant. Lorsqu'ils ne sont pas adaptés à l'usage que l'on veut en faire, ils deviennent très dangereux lors de leur utilisation. Dans les deux cas, ces matériels présentent d'importants risques d'électrisation, voire d'électrocution.

**Appareils d'utilisation situés dans des parties communes et alimentés depuis les parties privatives** : Lorsque l'installation électrique issue de la partie privative n'est pas mise en œuvre correctement, le contact d'une personne avec la masse d'un matériel électrique en défaut ou une partie active sous tension peut être la cause d'électrisation, voire d'électrocution.

**Piscine privée ou bassin de fontaine** : Les règles de mise en œuvre de l'installation électrique et des équipements associés à la piscine ou au bassin de fontaine permettent de limiter le risque de chocs électriques, du fait de la réduction de la résistance électrique du corps humain lorsque celui-ci est mouillé ou immergé. Le non-respect de celles-ci peut être la cause d'une électrisation, voire d'une électrocution.

## Informations complémentaires

**Objectif des dispositions et description des risques encourus**

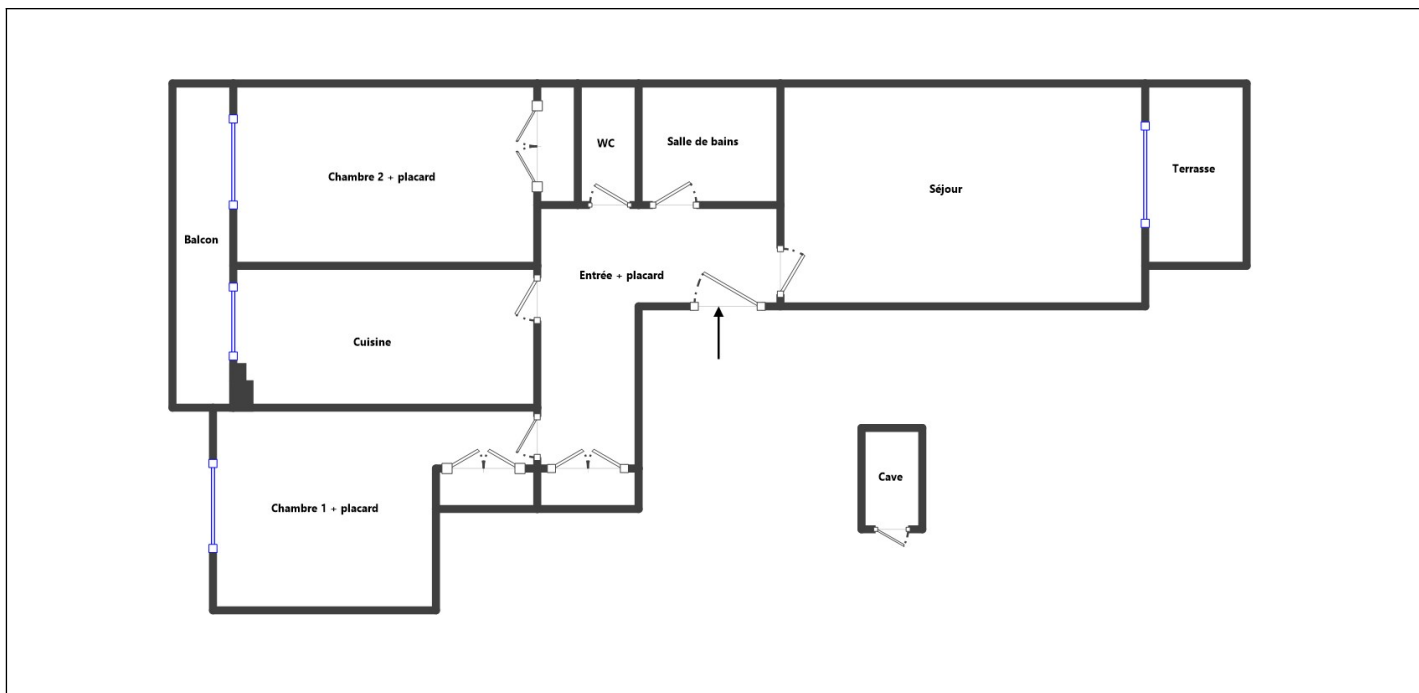
**Dispositif(s) différentiel(s) à haute sensibilité protégeant l'ensemble de l'installation électrique**

: L'objectif est d'assurer rapidement la coupure du courant de l'installation électrique ou du circuit concerné, dès l'apparition d'un courant de défaut même de faible valeur. C'est le cas notamment lors de la défaillance occasionnelle (telle que l'usure normale ou anormale des matériels, l'imprudence ou le défaut d'entretien, la rupture du conducteur de mise à la terre d'un matériel électrique) des mesures classiques de protection contre les risques d'électrisation, voire d'électrocution.

**Socles de prise de courant de type à obturateurs** : Socles de prise de courant de type à obturateurs : l'objectif est d'éviter l'introduction, en particulier par un enfant, d'un objet dans une alvéole d'un socle de prise de courant sous tension pouvant entraîner des brûlures graves et/ ou l'électrisation, voire l'électrocution.

**Socles de prise de courant de type à puits** : La présence d'un puits au niveau d'un socle de prise de courant évite le risque d'électrisation, voire d'électrocution, au moment de l'introduction des fiche mâles non isolées d'un cordon d'alimentation.

## Annexe - Plans



## Règles élémentaires de sécurité et d'usage à respecter (liste non exhaustive)

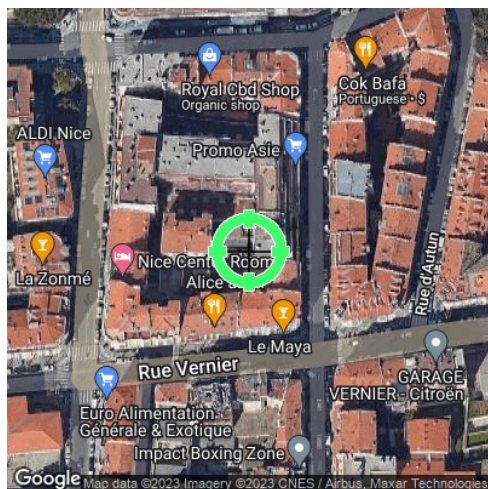
L'électricité constitue un danger invisible, inodore et silencieux et c'est pourquoi il faut être vigilant quant aux risques qu'elle occasionne (incendie, électrisation, électrocution). Restez toujours attentif à votre installation électrique, vérifiez qu'elle soit et reste en bon état.

Pour limiter les risques, il existe des moyens de prévention simples :

- Ne jamais manipuler une prise ou un fil électrique avec des mains humides
- Ne jamais tirer sur un fil électrique pour le débrancher
- Débrancher un appareil électrique avant de le nettoyer
- Ne jamais toucher les fiches métalliques d'une prise de courant
- Ne jamais manipuler un objet électrique sur un sol humide ou mouillé

## Etat des risques et pollutions

aléas naturels, miniers ou technologiques, sismicité, potentiel radon et sols pollués  
En application des articles L 125-5, L 125-6, L 125-7 et L 556-2 du Code de l'Environnement  
et de l'article L 121-22-5 du Code de l'Urbanisme



<b>Réalisé en ligne* par</b>	BUREAU D'EXPERTS
<b>Numéro de dossier</b>	04052-CHATELARD-06-23-LBO
<b>Date de réalisation</b>	23/06/2023
<b>Localisation du bien</b>	15, rue Miolis SONIA RESIDENCE 06000 NICE
<b>Section cadastrale</b>	000 LT 181
<b>Altitude</b>	17.66m
<b>Données GPS</b>	Latitude 43.707499 - Longitude 7.260509
<b>Désignation du vendeur</b>	Succession CHATELARD C/o agence SAVI
<b>Désignation de l'acquéreur</b>	

\* Document réalisé en ligne par **BUREAU D'EXPERTS** qui assume la responsabilité de la localisation et de la détermination de l'exposition aux risques, sauf pour les réponses générées automatiquement par le système.

### EXPOSITION DE L'IMMEUBLE AU REGARD D'UN OU PLUSIEURS PLANS DE PRÉVENTION DE RISQUES

Zonage réglementaire sur la sismicité : Zone 4 - Moyenne		EXPOSÉ **	-
Commune à potentiel radon de niveau 3		NON EXPOSÉ **	-
Immeuble situé dans un Secteur d'Information sur les sols		NON EXPOSÉ **	-
PPRn	Feux de forêts	Approuvé le 02/02/2021	NON EXPOSÉ **
PPRn	Feux de forêts	Approuvé le 07/02/2017	NON EXPOSÉ **
PPRn	Inondation	Approuvé le 02/12/2020	NON EXPOSÉ **
PPRn	Inondation	Approuvé le 15/01/2014	NON EXPOSÉ **
PPRn	Inondation	Approuvé le 17/11/1999	NON EXPOSÉ **
PPRn	Inondation	Approuvé le 18/04/2011	NON EXPOSÉ **
PPRn	Inondation	Approuvé le 25/06/2013	NON EXPOSÉ **
PPRn	Inondation par crue	Prescrit le 25/03/2020	EXPOSÉ **
PPRn	Mouvement de terrain Affaissements et effondrements	Approuvé le 05/12/2008	NON EXPOSÉ **
PPRn	Mouvement de terrain Affaissements et effondrements	Approuvé le 16/03/2020	NON EXPOSÉ
PPRn	Mouvement de terrain Eboulement, chutes de pierres et de blocs	Approuvé	NON EXPOSÉ
PPRn	Mouvement de terrain Glissement de terrain	Approuvé	NON EXPOSÉ
PPRn	Mouvement de terrain Ravinement	Approuvé	NON EXPOSÉ
PPRn	Séisme	Approuvé le 28/01/2019	EXPOSÉ **

### INFORMATIONS PORTÉES À CONNAISSANCE

-	Inondation par crue	Informatif (2)	NON EXPOSÉ **	-
-	Inondation par submersion marine	Informatif (2)	NON EXPOSÉ **	-
-	Mouvement de terrain Argile (Loi ELAN)	Informatif (2)	EXPOSÉ **	-

\*\* Réponses automatiques générées par le système.

(1) **Information Propriétaire** : Votre immeuble est concerné par des prescriptions de travaux.

Vous devez répondre manuellement sur l'imprimé Officiel (page 2) si "OUI" ou "NON" les travaux prescrits par le règlement du ou des PPR ont été réalisés. (Ceci peut concerner les PPR naturels, miniers et technologiques). Pour plus d'informations, se référer au "Règlement Plan de Prévention et Prescriptions de Travaux".

(2) À ce jour, ce risque n'est donné qu'à titre **INFORMATIF** et n'est pas retranscrit dans l'Imprimé Officiel.

### SOMMAIRE

Synthèse de votre Etat des Risques et Pollutions  
Imprimé Officiel (feuille rose/violette)  
Arrêtés de Catastrophes Naturelles / Déclaration de sinistres indemnisés  
Extrait Cadastral  
Zonage réglementaire sur la Sismicité  
Cartographies des risques auxquelles l'immeuble est exposé  
Annexes : Cartographies des risques auxquelles l'immeuble n'est pas exposé  
Annexes : Arrêtés

## Etat des risques et pollutions

aléas naturels, miniers ou technologiques, sismicité, potentiel radon et sols pollués  
En application des articles L 125-5, L 125-6, L125-7 et L 556-2 du Code de l'Environnement  
et de l'article L 121-22-5 du Code de l'Urbanisme

Attention ! S'ils n'impliquent pas d'obligation ou d'interdiction réglementaire particulière, les aléas connus ou prévisibles qui peuvent être signalés dans les divers documents d'information préventive et concerner le bien immobilier, ne sont pas mentionnés par cet état.

Cet état est établi sur la base des informations mises à disposition par arrêté préfectoral

n° DDTM-SDRS-PRNT-AP n°2019-17

du 28/01/2019

mis à jour le 16/03/2020

Adresse de l'immeuble

15, rue Miolis SONIA RESIDENCE  
06000 NICE

Cadastre

000 LT 181

### Situation de l'immeuble au regard d'un plan de prévention de risques naturels (PPRN)

- > L'immeuble est situé dans le périmètre d'un PPR N  
prescrit  anticipé  approuvé  date 25/03/2020 <sup>1</sup> oui  non
- <sup>1</sup> si oui, les risques naturels pris en compte sont liés à :  
autres \_\_\_\_\_  
inondation  crue torrentielle  mouvements de terrain  avalanches  sécheresse / argile   
cyclone  remontée de nappe  feux de forêt  séisme  volcan
- > L'immeuble est concerné par des prescriptions de travaux dans le règlement du PPRN <sup>2</sup> oui  non   
<sup>2</sup> si oui, les travaux prescrits ont été réalisés oui  non

### Situation de l'immeuble au regard d'un plan de prévention de risques miniers (PPRM)

- > L'immeuble est situé dans le périmètre d'un PPR M  
prescrit  anticipé  approuvé  date \_\_\_\_\_ <sup>3</sup> oui  non
- <sup>3</sup> si oui, les risques miniers pris en compte sont liés à :  
mouvements de terrain  autres \_\_\_\_\_
- > L'immeuble est concerné par des prescriptions de travaux dans le règlement du PPRM <sup>4</sup> oui  non   
<sup>4</sup> si oui, les travaux prescrits ont été réalisés oui  non

### Situation de l'immeuble au regard d'un plan de prévention de risques technologiques (PPRT)

- > L'immeuble est situé dans le périmètre d'étude d'un PPRT prescrit et non encore approuvé <sup>5</sup> oui  non
- <sup>5</sup> si oui, les risques technologiques pris en considération dans l'arrêté de prescription sont liés à :  
effet toxique  effet thermique  effet de surpression  projection  risque industriel
- > L'immeuble est situé dans le périmètre d'exposition aux risques d'un PPR T approuvé oui  non
- > L'immeuble est situé dans un secteur d'expropriation ou de délaissement oui  non
- > L'immeuble est situé en zone de prescription <sup>6</sup> oui  non
- <sup>6</sup> Si la transaction concerne un logement, les travaux prescrits ont été réalisés oui  non
- <sup>6</sup> Si la transaction ne concerne pas un logement, l'information sur le type de risques auxquels l'immeuble est exposé ainsi que leur gravité, probabilité et cinétique, est jointe à l'acte de vente oui  non

### Situation de l'immeuble au regard du zonage sismique réglementaire

- > L'immeuble est situé dans une commune de sismicité classée en  
zone 1 très faible  zone 2 faible  zone 3 modérée  zone 4 moyenne  zone 5 forte

### Situation de l'immeuble au regard du zonage réglementaire à potentiel radon

- > L'immeuble se situe dans une commune à potentiel radon classée en niveau 3 oui  non

### Information relative à la pollution de sols

- > Le terrain se situe en secteurs d'information sur les sols (SIS) NC\*  oui  non   
\* Non Communiqué (en cours d'élaboration par le représentant de l'Etat dans le département)

### Situation de l'immeuble au regard d'une zone exposée au recul du trait de côte

- > L'immeuble est situé dans une zone exposée au recul du trait de côte NC\*  à l'horizon de 30 ans  à un horizon entre 30 et 100 ans  non   
\* Non Communiqué (en cours d'élaboration par le représentant de la commune)

### Information relative aux sinistres indemnisés par l'assurance suite à une catastrophe N/M/T\*\*

- \*\* catastrophe naturelle, minière ou technologique  
> L'information est mentionnée dans l'acte de vente oui  non

### Extraits des documents de référence joints au présent état et permettant la localisation de l'immeuble au regard des risques pris en compte

Carte Sismicité, Carte Feux de forêts, Carte Inondation, Carte Inondation par crue, Carte Mouvement de terrain Affaissements et effondrements, Carte Mouvement de terrain Eboulement, chutes de pierres et de blocs, Carte Mouvement de terrain Glissement de terrain, Carte Mouvement de terrain Ravinement, Carte Séisme

### Vendeur - Acquéreur

Vendeur Succession CHATELARD C/o agence SAVI  
Acquéreur  
Date 23/06/2023 Fin de validité 23/12/2023

Cet état, à remplir par le vendeur ou le bailleur, est destiné à être en annexe d'un contrat de vente ou de location d'un immeuble.

## Arrêtés de Catastrophes Naturelles / Déclaration de sinistres indemnisés

*en application du chapitre IV de l'article L125-5 du Code de l'environnement*

Préfecture : Alpes-Maritimes  
Adresse de l'immeuble : 15, rue Miolis SONIA RESIDENCE 06000 NICE  
En date du : 23/06/2023

### Sinistres indemnisés dans le cadre d'une reconnaissance de l'état de catastrophe naturelle

Type de catastrophe	Date de début	Date de Fin	Publication	JO	Indemnisé
Tempête	06/11/1982	10/11/1982	30/11/1982	02/12/1982	
Tempête	06/11/1982	10/11/1982	04/02/1983	06/02/1983	
Inondations et coulées de boue	24/08/1983	24/08/1983	05/10/1983	08/10/1983	
Inondations et coulées de boue	25/02/1989	26/02/1989	12/07/1989	25/07/1989	
Chocs mécaniques liés à l'action des vagues	25/02/1989	26/02/1989	08/01/1990	07/02/1990	
Inondations et coulées de boue	28/09/1991	30/09/1991	21/09/1992	15/10/1992	
Chocs mécaniques liés à l'action des vagues	28/09/1991	30/09/1991	04/02/1993	27/02/1993	
Inondations et coulées de boue	19/06/1992	19/06/1992	04/02/1993	27/02/1993	
Inondations et coulées de boue	24/06/1992	24/06/1992	04/02/1993	27/02/1993	
Inondations et coulées de boue	10/09/1992	10/09/1992	19/03/1993	28/03/1993	
Inondations et coulées de boue	06/10/1992	06/10/1992	04/02/1993	27/02/1993	
Inondations et coulées de boue	05/10/1993	10/10/1993	19/10/1993	24/10/1993	
Inondations et coulées de boue	06/01/1994	13/01/1994	27/05/1994	10/06/1994	
Glissement de terrain	10/01/1994	11/01/1994	27/05/1994	10/06/1994	
Inondations et coulées de boue	04/11/1994	06/11/1994	21/11/1994	25/11/1994	
Inondations et coulées de boue	11/01/1996	12/01/1996	02/02/1996	14/02/1996	
Eboulement, glissement et affaissement de terrain	11/01/1996	12/01/1996	03/04/1996	17/04/1996	
Glissement de terrain	24/12/1996	25/12/1996	10/08/1998	22/08/1998	
Inondations et coulées de boue	30/09/1998	30/09/1998	21/01/1999	05/02/1999	
Inondations et coulées de boue	18/09/1999	19/09/1999	03/03/2000	19/03/2000	
Inondations et coulées de boue	23/10/1999	24/10/1999	03/03/2000	19/03/2000	
Mouvements de terrain	23/10/1999	24/10/1999	03/03/2000	19/03/2000	
Inondations et coulées de boue	06/06/2000	06/06/2000	06/11/2000	22/11/2000	
Inondations et coulées de boue	11/10/2000	11/10/2000	19/12/2000	29/12/2000	
Mouvements de terrain	11/10/2000	15/10/2000	29/05/2001	14/06/2001	
Inondations et coulées de boue	05/11/2000	06/11/2000	19/12/2000	29/12/2000	
Inondations et chocs mécaniques liés à l'action des vagues	05/11/2000	06/11/2000	06/03/2001	23/03/2001	
Mouvements de terrain	05/11/2000	06/11/2000	29/05/2001	14/06/2001	
Inondations et coulées de boue	23/11/2000	24/11/2000	29/05/2001	14/06/2001	
Mouvements de terrain	24/11/2000	24/11/2000	29/05/2001	14/06/2001	
Inondations et coulées de boue	25/08/2002	26/08/2002	17/01/2003	24/01/2003	
Mouvements de terrain différentiels consécutifs à la sécheresse et à la réhydratation des sols	01/07/2003	30/09/2003	24/04/2007	04/05/2007	
Inondations et chocs mécaniques liés à l'action des vagues	31/10/2003	01/11/2003	11/05/2004	23/05/2004	
Mouvements de terrain différentiels consécutifs à la sécheresse et à la réhydratation des sols	01/01/2004	31/03/2004	20/02/2008	22/02/2008	
Mouvements de terrain différentiels consécutifs à la sécheresse et à la réhydratation des sols	01/01/2004	31/03/2004	18/04/2008	23/04/2008	
Mouvements de terrain différentiels consécutifs à la sécheresse et à la réhydratation des sols	01/07/2004	30/09/2004	20/02/2008	22/02/2008	
Mouvements de terrain différentiels consécutifs à la sécheresse et à la réhydratation des sols	01/07/2004	30/09/2004	18/04/2008	23/04/2008	
Mouvements de terrain différentiels consécutifs à la sécheresse et à la réhydratation des sols	01/01/2005	31/03/2005	20/02/2008	22/02/2008	

Type de catastrophe	Date de début	Date de Fin	Publication	JO	Indemnisé
Mouvements de terrain différentiels consécutifs à la sécheresse et à la réhydratation des sols	01/01/2005	31/03/2005	18/04/2008	23/04/2008	
Inondations et coulées de boue	02/12/2005	03/12/2005	05/05/2006	14/05/2006	
Mouvements de terrain	02/12/2005	03/12/2005	07/10/2008	10/10/2008	
Chocs mécaniques liés à l'action des vagues	30/11/2008	01/12/2008	18/05/2009	21/05/2009	
Mouvements de terrain	13/12/2008	17/12/2008	25/06/2009	01/07/2009	
Inondations et chocs mécaniques liés à l'action des vagues	22/12/2009	22/12/2009	10/05/2010	13/05/2010	
Mouvements de terrain	22/12/2009	29/12/2009	10/05/2010	13/05/2010	
Inondations et chocs mécaniques liés à l'action des vagues	01/01/2010	02/01/2010	10/05/2010	13/05/2010	
Inondations et chocs mécaniques liés à l'action des vagues	19/02/2010	19/02/2010	25/06/2010	26/06/2010	
Inondations et chocs mécaniques liés à l'action des vagues	04/05/2010	04/05/2010	25/06/2010	26/06/2010	
Mouvements de terrain	30/10/2010	25/12/2010	17/06/2011	22/06/2011	
Inondations et coulées de boue	15/11/2010	15/11/2010	05/04/2011	10/04/2011	
Mouvements de terrain	05/11/2011	09/11/2011	11/06/2012	15/06/2012	
Inondations et chocs mécaniques liés à l'action des vagues	08/11/2011	08/11/2011	01/03/2012	07/03/2012	
Inondations et coulées de boue	24/09/2012	24/09/2012	10/01/2013	13/01/2013	
Inondations et coulées de boue	30/09/2012	30/09/2012	10/01/2013	13/01/2013	
Mouvements de terrain	07/03/2013	09/03/2013	22/10/2013	26/10/2013	
Mouvements de terrain	25/12/2013	26/12/2013	22/04/2014	26/04/2014	
Mouvements de terrain	04/01/2014	06/01/2014	22/04/2014	26/04/2014	
Inondations et coulées de boue	16/01/2014	18/01/2014	31/01/2014	02/02/2014	
Mouvements de terrain	16/01/2014	20/01/2014	22/04/2014	26/04/2014	
Inondations et coulées de boue	04/11/2014	05/11/2014	29/12/2014	06/01/2015	
Mouvements de terrain	04/11/2014	05/11/2014	05/06/2015	07/06/2015	
Inondations et coulées de boue	09/11/2014	11/11/2014	17/02/2015	19/02/2015	
Mouvements de terrain	09/11/2014	12/11/2014	05/06/2015	07/06/2015	
Mouvements de terrain	14/11/2014	15/11/2014	05/06/2015	07/06/2015	
Inondations et coulées de boue	03/10/2015	03/10/2015	07/10/2015	08/10/2015	
Mouvements de terrain	03/10/2015	04/10/2015	01/02/2016	02/03/2016	
Mouvements de terrains (hors sécheresse géotechnique)	31/10/2019	03/11/2019	23/11/2020	03/12/2020	
Inondations et coulées de boue	31/10/2019	31/10/2019	14/09/2020	24/10/2020	
Inondations et coulées de boue	03/11/2019	03/11/2019	12/12/2019	19/12/2019	
Mouvements de terrains (hors sécheresse géotechnique)	22/11/2019	24/11/2019	27/01/2020	13/02/2020	
Inondations et coulées de boue	23/11/2019	24/11/2019	28/11/2019	30/11/2019	
Mouvements de terrains (hors sécheresse géotechnique)	01/12/2019	02/12/2019	28/04/2020	12/06/2020	
Mouvements de terrains (hors sécheresse géotechnique)	20/12/2019	22/12/2019	17/05/2021	06/06/2021	
Inondations et coulées de boue	02/10/2020	03/10/2020	07/10/2020	08/10/2020	
Inondations par choc mécanique des vagues	02/10/2020	03/10/2020	07/10/2020	08/10/2020	

Cochez les cases **Indemnisé** si, à votre connaissance, l'immeuble a fait l'objet d'une indemnisation suite à des dommages consécutifs à chacun des événements.

Etabli le :

Signature / Cachet en cas de prestataire ou mandataire

Vendeur : Succession CHATELARD C/o agence SAVI

Acquéreur :

**Pour en savoir plus**, chacun peut consulter en préfecture ou en mairie, le dossier départemental sur les risques majeurs, le document d'information communal sur les risques majeurs.

**Définition juridique d'une catastrophe naturelle :**

Phénomène ou conjonction de phénomènes dont les effets sont particulièrement dommageables.

Cette définition est différente de celle de l'article 1er de la loi n°82-600 du 13 juillet 1982 relative à l'indemnisation des victimes de catastrophes naturelles, qui indique: "sont considérés comme effets des catastrophes naturelles [...] les dommages matériels directs ayant eu pour cause déterminante l'intensité anormale d'un agent naturel, lorsque les mesures habituelles à prendre pour prévenir ces dommages n'ont pu empêcher leur survenance ou n'ont pu être prises". La catastrophe est ainsi indépendante du niveau des dommages causés. La notion "d'intensité anormale" et le caractère "naturel" d'un phénomène relèvent d'une décision interministérielle qui déclare "l'état de catastrophe naturelle".

Source : *Guide Général PPR*

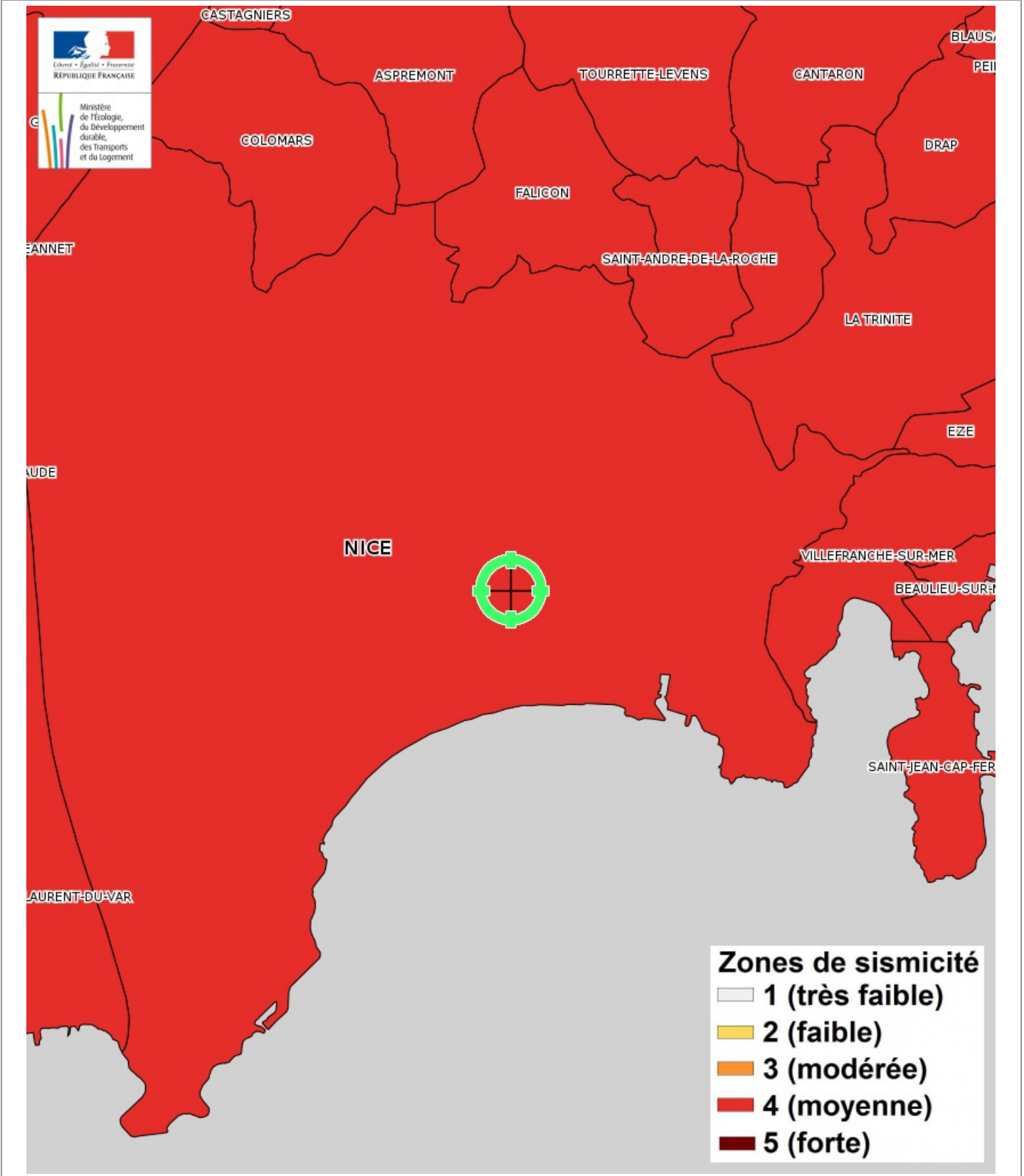


## Zonage réglementaire sur la Sismicité

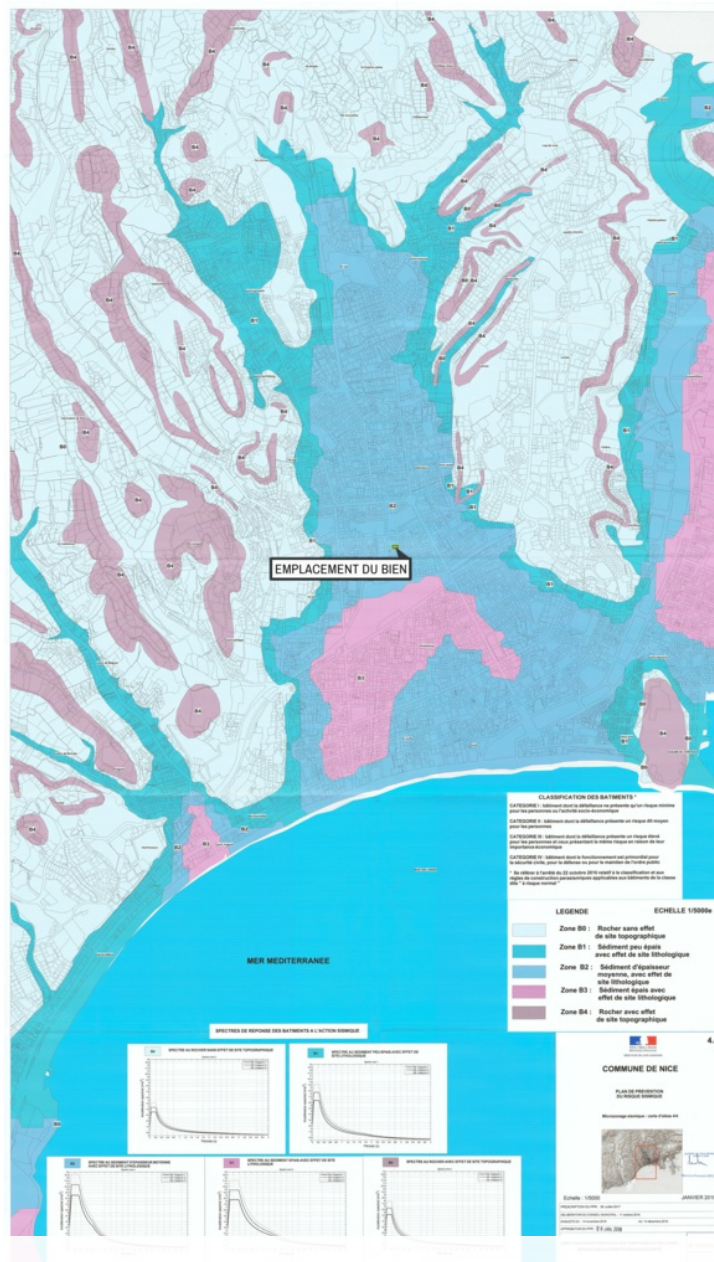
Département : Alpes-Maritimes

Commune : NICE

Zonage réglementaire sur la Sismicité : Zone 4 - Moyenne



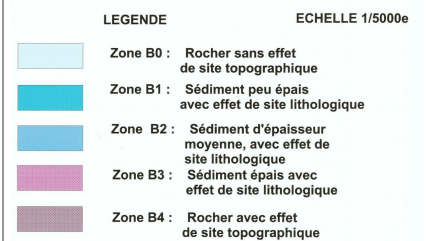
# Carte Séisme



Seisme Approuvé le 28/01/2019

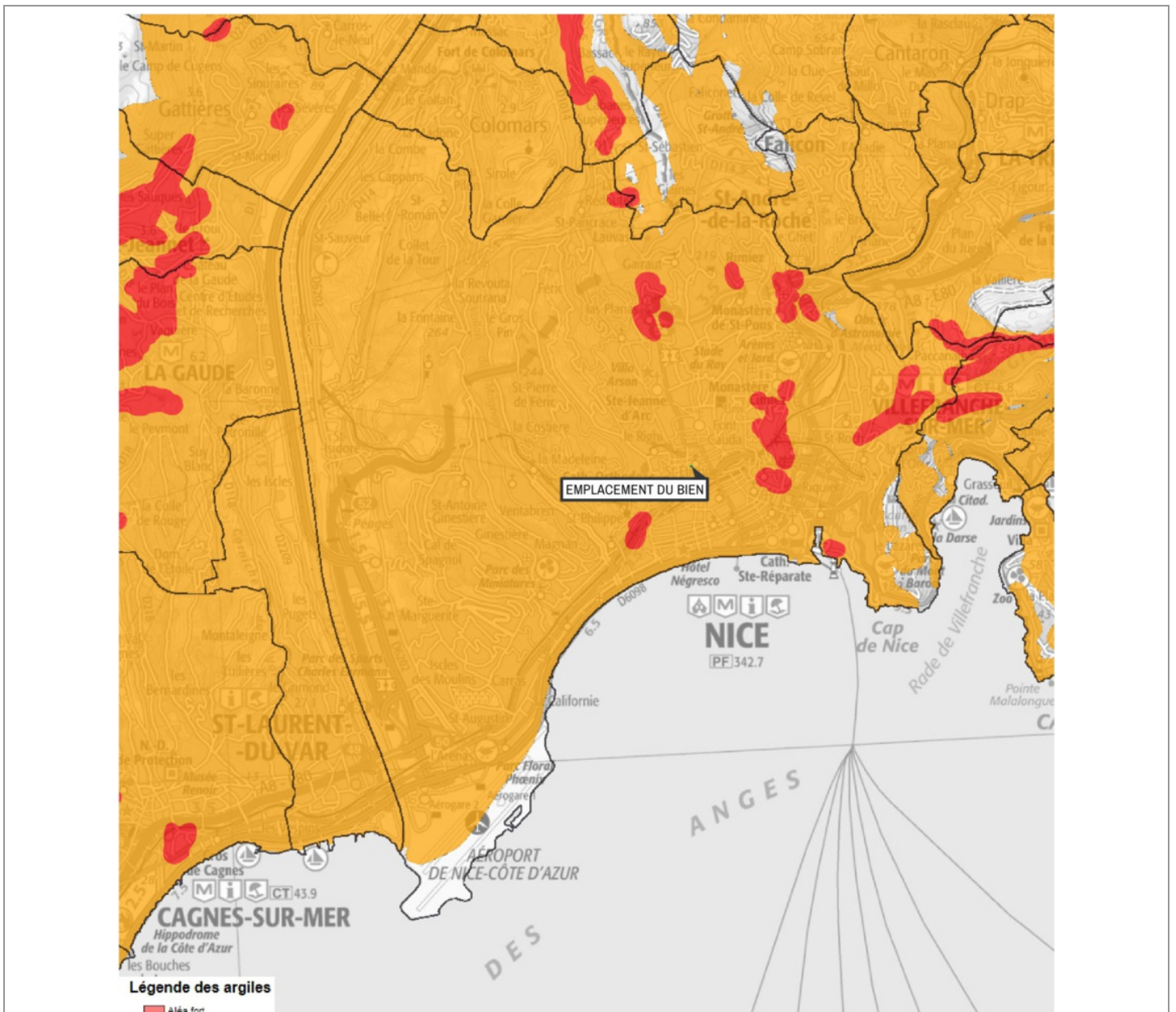
EXPOSÉ

Zoom et Légende extraits de la carte originale ci-dessus



## Carte


### Mouvement de terrain Argile (Loi ELAN)



Mouvement de terrain Argile (Loi ELAN) Informatif

EXPOSÉ

Zoom et Légende extraits de la carte originale ci-dessus

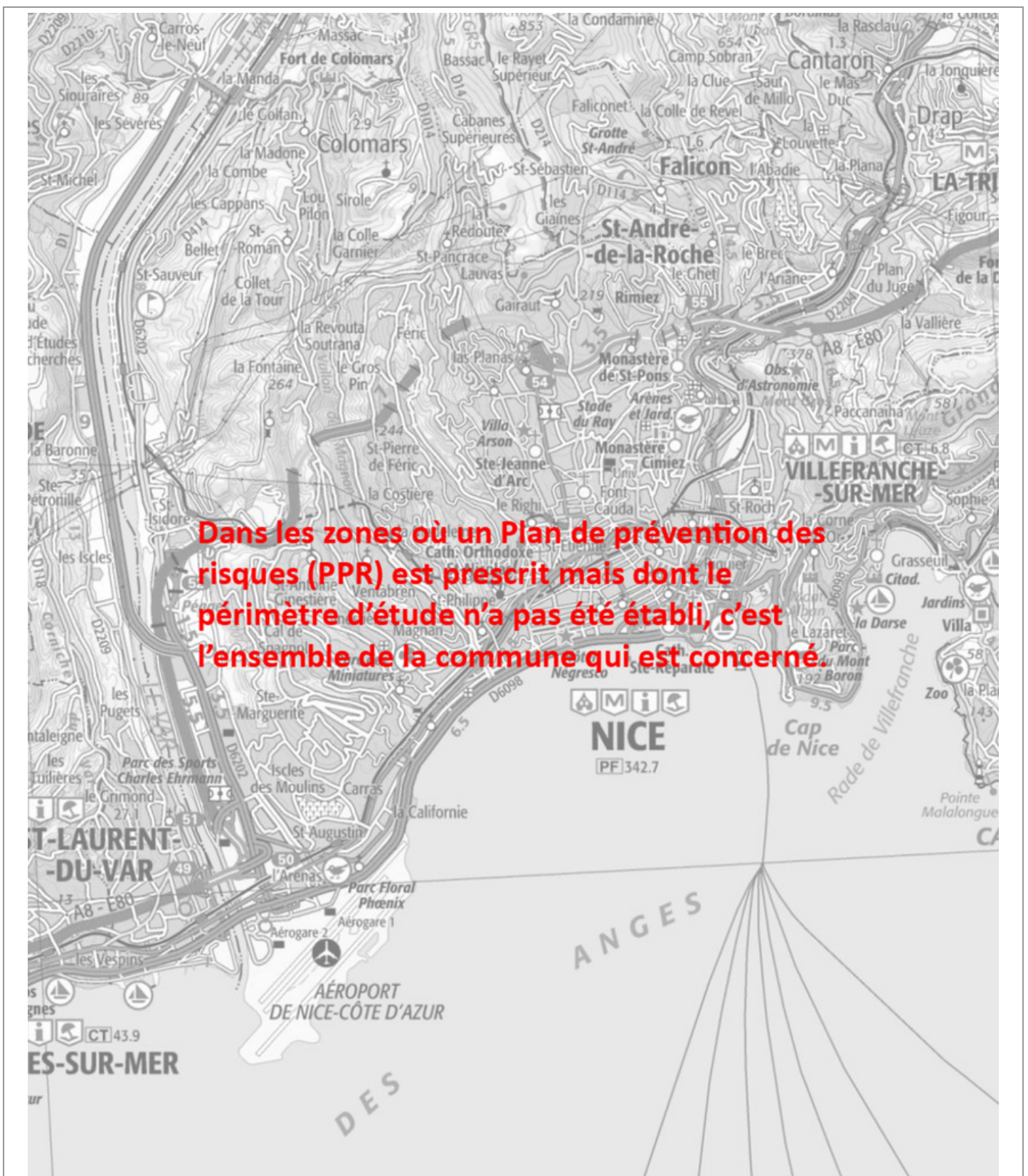


**Légende Mouvement de terrain Argile (Loi ELAN)**  
**Carte réglementaire**  
**Source BRGM**

-  **Aléa fort**  
Concerné par la loi ELAN\*
-  **Aléa moyen**  
Concerné par la loi ELAN\*
-  **Aléa faible**  
Non concerné par la loi ELAN

\*Obligation pour le vendeur de fournir une étude géotechnique préalable en cas de vente d'un terrain non bâti constructible.

## Carte Inondation par crue

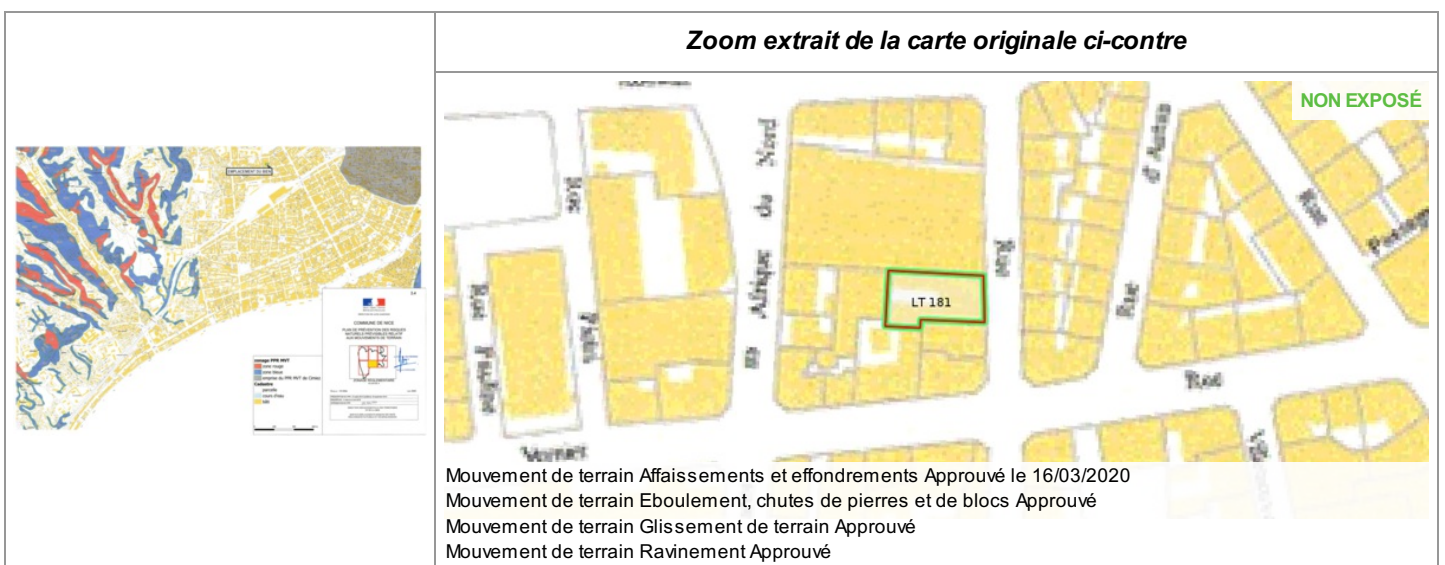
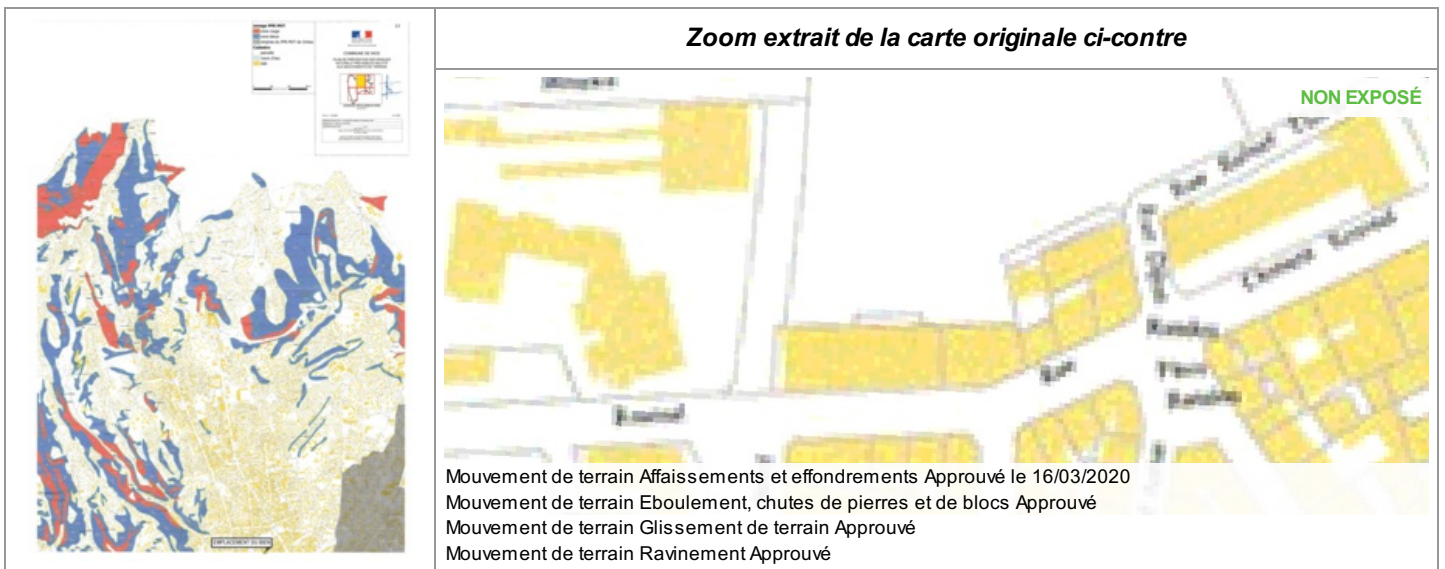
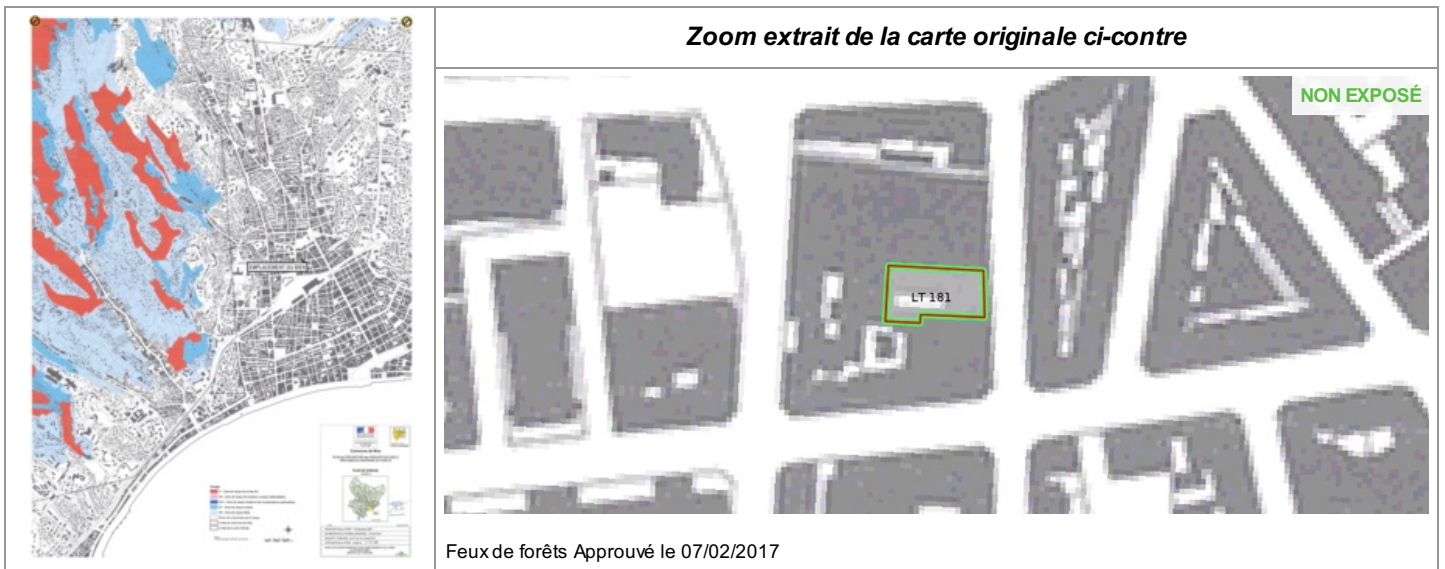


Inondation par crue Prescrit le 25/03/2020

EXPOSÉ



## Annexes

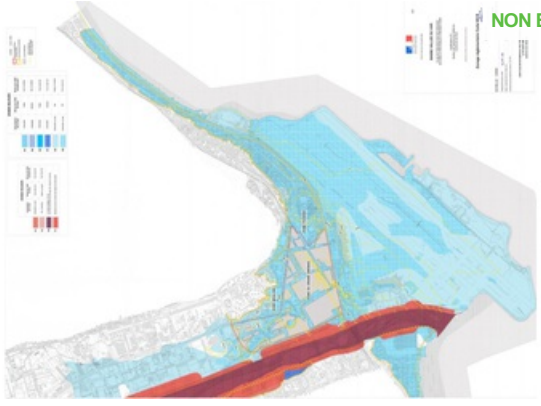
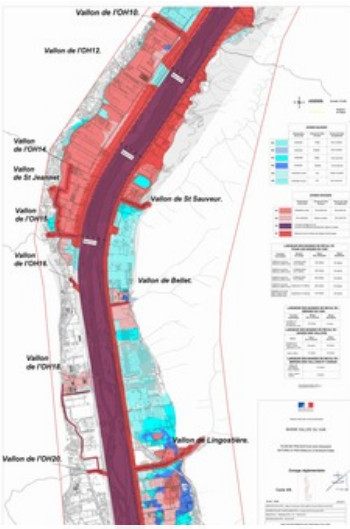
Cartographies des risques auxquelles l'immeuble n'est pas exposé

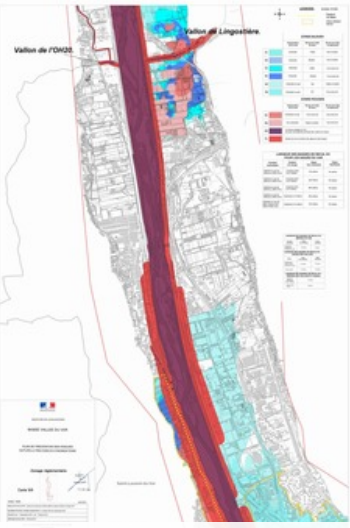
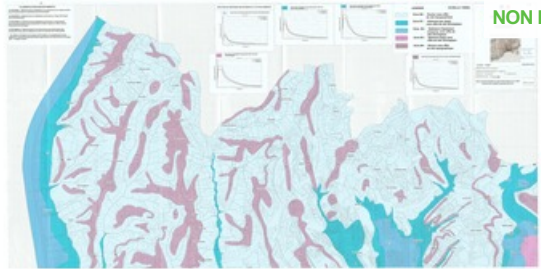


## Annexes

### Cartographies des risques auxquelles l'immeuble n'est pas exposé

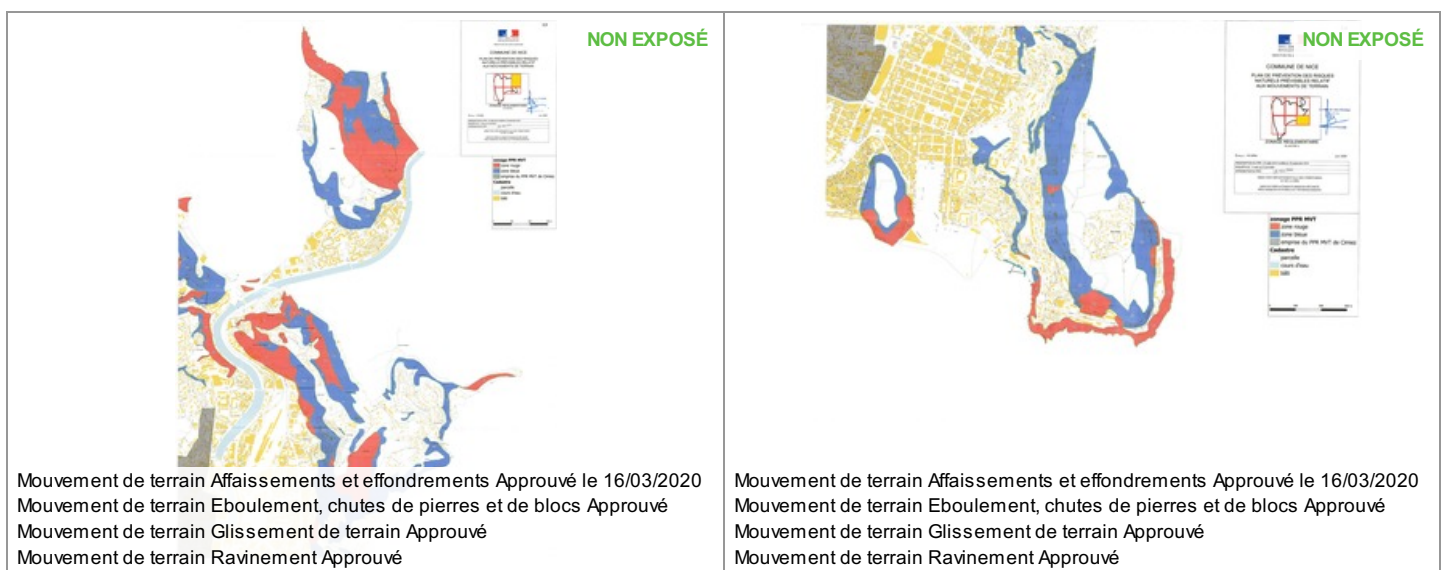
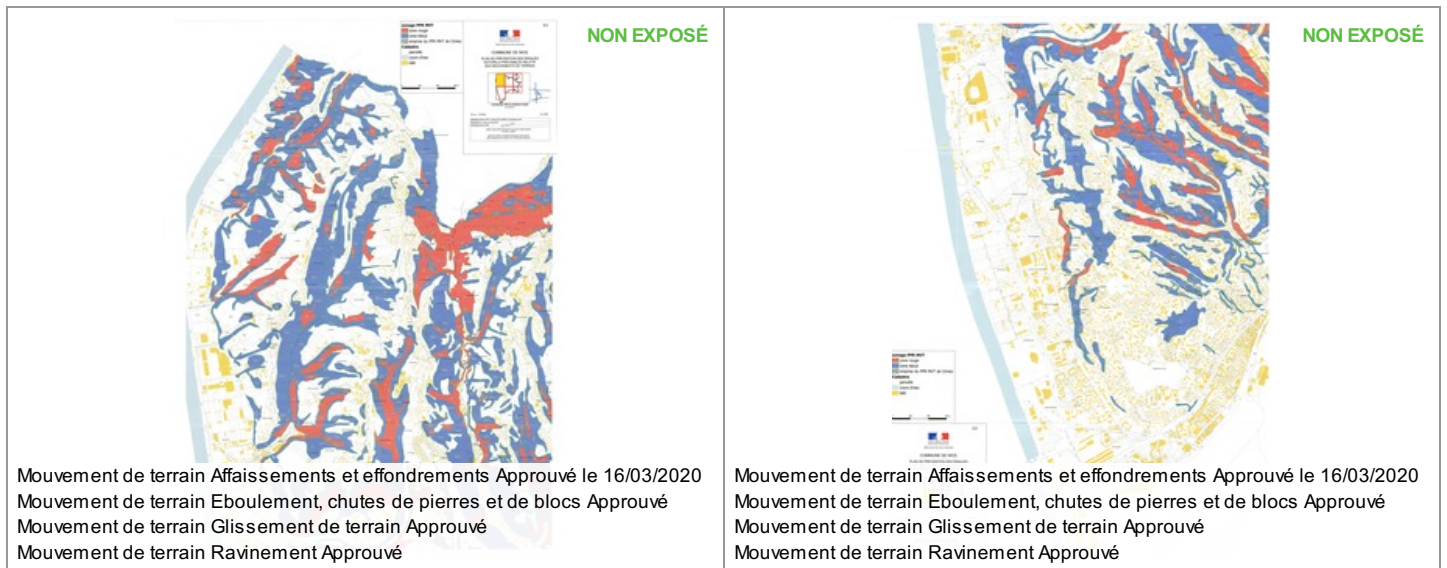
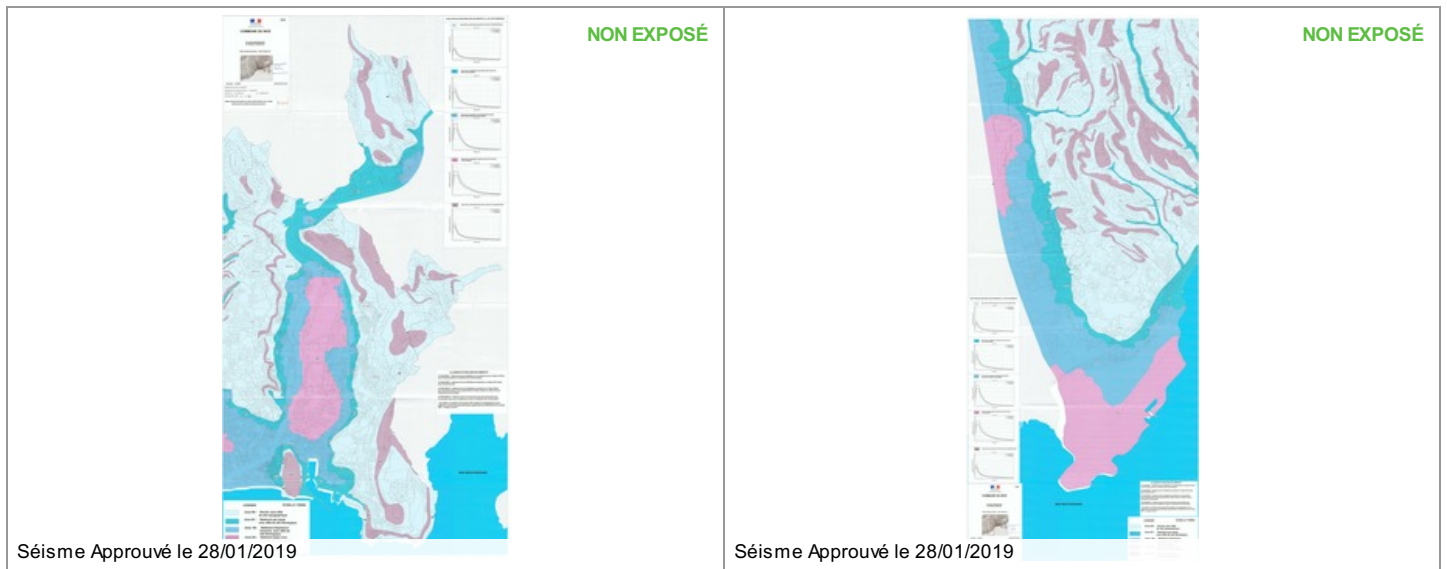
 <p>NON EXPOSÉ</p> <p>Mouvement de terrain Affaissements et effondrements Approuvé le 05/12/2008</p>	 <p>NON EXPOSÉ</p> <p>Inondation Approuvé le 17/11/1999</p>
---	--

 <p>NON EXPOSÉ</p> <p>Inondation Approuvé le 15/01/2014</p>	 <p>NON EXPOSÉ</p> <p>Inondation Approuvé le 18/04/2011</p>
---	--

 <p>NON EXPOSÉ</p> <p>Inondation Approuvé le 18/04/2011</p>	 <p>NON EXPOSÉ</p> <p>Séisme Approuvé le 28/01/2019</p>
--	---

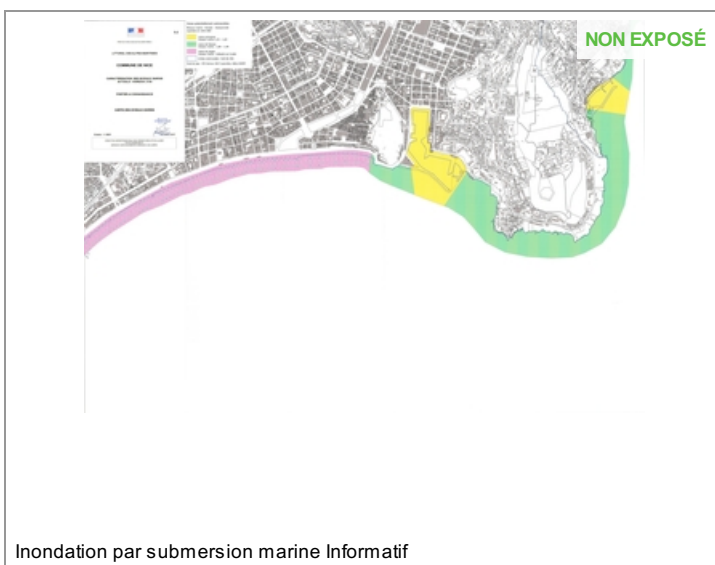
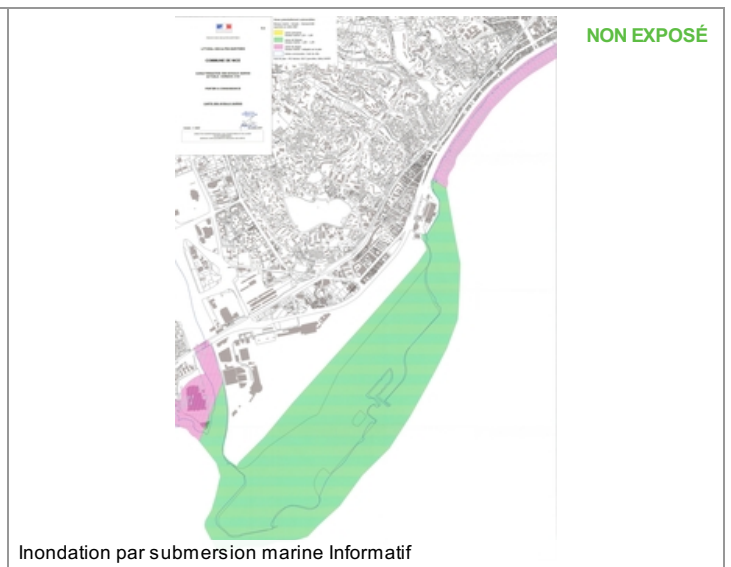

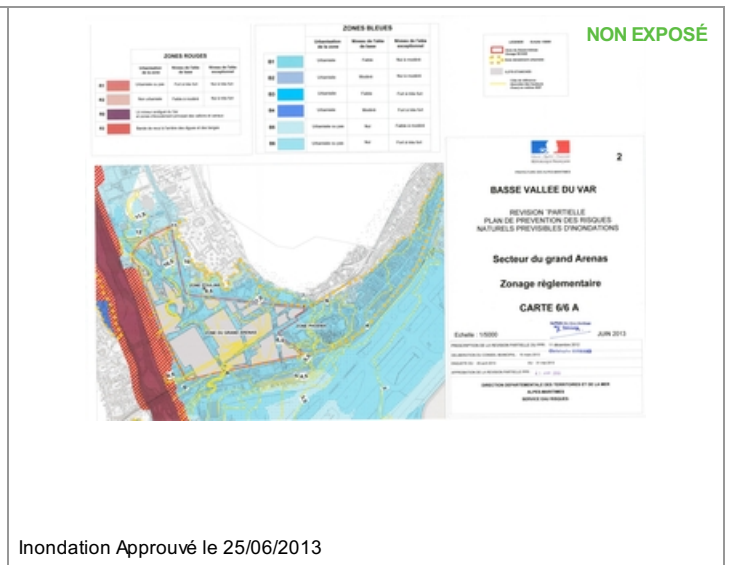
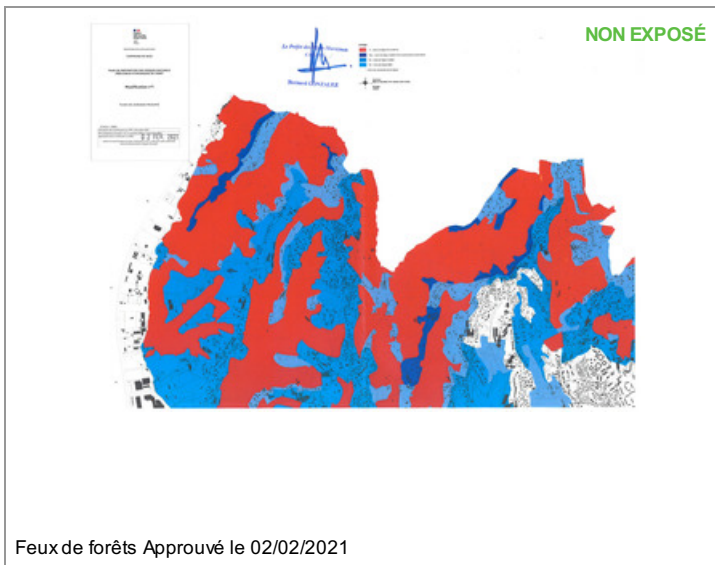
## Annexes

### Cartographies des risques auxquelles l'immeuble n'est pas exposé



## Annexes

### Cartographies des risques auxquelles l'immeuble n'est pas exposé



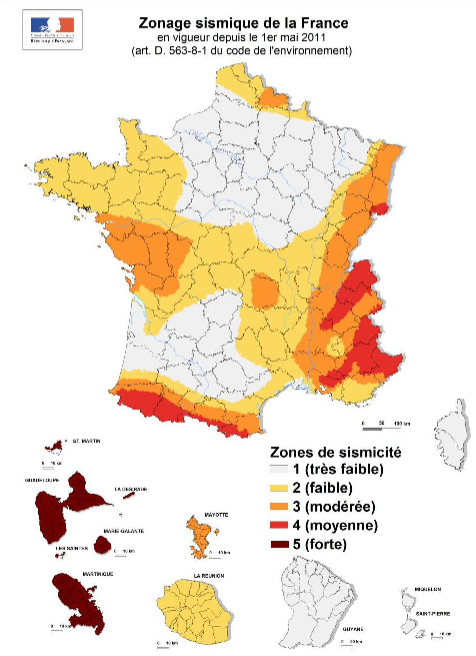
## Annexes

### Fiche d'information Sismicité



#### Information acquéreur – locataire (IAL – article L.125-5 du CE)

#### Le zonage sismique sur ma commune



#### Le zonage sismique de la France:

Les données de sismicité instrumentale et historique et des calculs de probabilité permettent d'aboutir à l'élaboration d'un zonage sismique. Cette analyse probabiliste représente la possibilité pour un lieu donné, d'être exposé à des secousses telluriques. Elle prend en compte la répartition spatiale non uniforme de la sismicité sur le territoire français et a permis d'établir la cartographie ci-contre qui découpe le territoire français en 5 zones de sismicité: **très faible, faible, modérée, moyenne, forte**. Les constructeurs s'appuient sur ce zonage sismique pour appliquer des dispositions de constructions adaptées au degré d'exposition **au risque sismique**.

#### **La réglementation distingue quatre catégories d'importance (selon leur utilisation et leur rôle dans la gestion de crise):**

- I – bâtiments dans lesquels il n'y a aucune activité humaine nécessitant un séjour de longue durée**
- II – bâtiments de faible hauteur, habitations individuelles**
- III – établissements recevant du public, établissements scolaires, logements sociaux**
- IV – bâtiments indispensables à la sécurité civile et à la gestion de crise (hôpitaux, casernes de pompiers, préfectures ...)**

		1	2	3	4	5
Pour les bâtiments neufs						
I		Aucune exigence				
II		Aucune exigence		Règles CPMI-EC8 Zones 3/4	Règles CPMI-EC8 Zone 5	
		Aucune exigence	Eurocode 8			
III		Aucune exigence	Eurocode 8			
IV		Aucune exigence	Eurocode 8			

#### **Si vous habitez, construisez votre maison ou effectuez des travaux :**

- en **zone 1**, aucune règle parasismique n'est imposée ;
- en **zone 2**, aucune règle parasismique n'est imposée sur les maisons individuelles et les petits bâtiments. Les règles de l'Eurocode 8 sont imposées pour les logements sociaux et les immeubles de grande taille ;
- en **zone 3 et 4**, des règles simplifiées appelées CPMI – EC8 zone 3/4 peuvent s'appliquer pour les maisons individuelles;
- en **zone 5**, des règles simplifiées appelées CPMI-EC8 zone 5 peuvent s'appliquer pour les maisons individuelles.

**Pour connaître, votre zone de sismicité:** <https://www.georisques.gouv.fr/> - rubrique « Connaître les risques près de chez moi »

**Le moyen le plus sûr pour résister aux effets des séismes est la construction parasismique : concevoir et construire selon les normes parasismique en vigueur, tenir compte des caractéristiques géologiques et mécaniques du sol.**

#### **Pour en savoir plus:**

Qu'est-ce qu'un séisme, comment mesure-t-on un séisme ? → <https://www.georisques.gouv.fr/minformer-sur-un-risque/seisme>

Que faire en cas de séisme ? → <https://www.georisques.gouv.fr/me-preparer-me-protger/que-faire-en-cas-de-seisme>

## Annexes

Arrêtés

REPUBLIQUE FRANCAISE  
Liberté Egalité Fraternité

PREFECTURE DES ALPES-MARITIMES

DIRECTION DEPARTEMENTALE  
DE L'EQUIPEMENT

### ARRETE

portant approbation du plan de prévention des risques naturels prévisibles  
d'inondation du Paillon sur la commune de Nice

Le Préfet des Alpes-Maritimes  
Officier de la Légion d'honneur  
Commandeur de l'Ordre national du Mérite

Vu la loi n° 87-565 du 22 juillet 1987 relative à la prévention des risques majeurs, modifiée par la loi n° 95-101 du 2 février 1995 relative au renforcement et de la protection de l'environnement.

Vu le code de l'expropriation pour cause d'utilité publique et notamment ses articles R.11-4 à R.11-14.

Vu le décret n° 95-1089 du 5 Octobre 1995 relatif aux plans de prévention des risques naturels prévisibles.

Vu l'arrêté préfectoral du 19 février 1986 prescrivant l'établissement du plan d'exposition aux risques naturels prévisibles d'inondation du Paillon sur la commune de Nice.

Vu l'article 40-6 de la loi susvisée stipulant que les plans d'exposition aux risques naturels prévisibles en cours d'élaboration sont considérés comme des projets de plans de prévention des risques naturels prévisibles.

Vu les lettres en date du 6 août 1998 transmettant le projet de plan de prévention des risques naturels prévisibles pour avis à la chambre d'agriculture, au centre régional de la propriété forestière de Provence-Alpes-Côte d'Azur et au maire de Nice aux fins de saisine du conseil municipal.

Vu l'avis de la chambre d'agriculture des Alpes-Maritimes en date du 29 septembre 1998.

.....

## Annexes

### Arrêtés

Vu l'absence de réponse du centre régional de la propriété forestière de Provence-Alpes-Côte d'Azur dans les délais réglementaires de consultation.

Vu la délibération du conseil municipal de Nice en date du 14 septembre 1998,

Vu l'arrêté préfectoral du 6 août 1998 prescrivant l'ouverture d'une enquête publique sur le plan de prévention des risques naturels prévisibles d'inondation du Paillon sur la commune de Nice.

Vu le rapport et les conclusions de la commission d'enquête,

Considérant que les avis reçus et les observations déposées lors de l'enquête publique justifient des modifications par rapport au projet de plan de prévention des risques naturels prévisibles d'inondation, de mouvements de terrain et de séisme soumis à enquête publique,

#### ARRETE :

**Article 1er :** I. Est approuvé le plan de prévention des risques naturels prévisibles d'inondation du Paillon sur la commune de Nice tel qu'annexé au présent arrêté.

II. Il est tenu à la disposition du public :

- 1 - à la mairie de Nice tous les jours ouvrables aux heures habituelles d'ouverture de la mairie.
- 2 - au bureau d'accueil de la direction départementale de l'équipement du centre administratif départemental à Nice tous les jours ouvrables (sauf le samedi) de 9 h à 15 h 30.
- 3 - à la subdivision de l'équipement de Nice et d'Antibes - Cagnes-sur-Mer, tous les jours ouvrables (sauf le samedi) de 9 h à 16 h.

III. Ce plan de prévention des risques naturels prévisibles comporte :

- l'arrêté préfectoral du 19 février 1986 prescrivant l'établissement du plan d'exposition aux risques naturels prévisibles d'inondation du Paillon sur la commune de Nice.
- un rapport de présentation
- un document graphique au 1/5000<sup>ème</sup> (cartographie du risque)
- un règlement
- des annexes graphiques (cartes des hauteurs, des vitesses, de l'aléa et du risque d'inondation du Paillon)

**Article 2 :** Le présent arrêté fera l'objet d'une mention au recueil des actes administratifs du département ainsi que dans les deux journaux locaux ci-après désignés : « Nice-Matin » et « Le Patriote Côte d'azur ». Une copie de l'arrêté sera affichée en mairie pendant un mois au minimum.

## Annexes

### Arrêtés

**Article 3 :**

des copies du présent arrêté seront adressées :

- à monsieur le maire de la commune de Nice,
- à madame la ministre de l'aménagement du territoire et de l'environnement -  
direction de la prévention des pollutions et des risques,
- à monsieur le directeur régional de l'environnement Provence-Alpes-Côte d'azur,
- à monsieur le président de la chambre d'agriculture des Alpes-Maritimes,
- à monsieur le président du centre régional de la propriété forestière,
- à madame la directrice départementale de l'agriculture et de la forêt,
- à monsieur le directeur départemental de l'équipement.

Nice, le 7 NOV. 1999

Pour le Préfet des Alpes-Maritimes  
Le Secrétaire Général

Jean-Michel DREVET

## Annexes

### Arrêtés



PREFECTURE DES ALPES-MARITIMES

direction  
départementale  
de l'Équipement  
Alpes-Maritimes

Service  
aménagement  
environnement  
et transports

Pôle environnement  
et risques naturels

#### ARRETE

#### portant approbation du plan de prévention des risques naturels prévisibles de mouvements de terrain et de cavités souterraines sur le territoire de la commune de Nice

Le préfet du département des Alpes-Maritimes  
Chevalier de la Légion d'honneur  
Chevalier de l'Ordre National du Mérite

Vu la loi n° 87-565 du 22 juillet 1987 relative à la prévention des risques majeurs, modifiée par la loi n° 95-101 du 2 février 1995 relative au renforcement de la protection de l'environnement,

Vu la loi n° 2003-699 du 30 juillet 2003 relative à la prévention des risques technologiques et naturels et à la réparation des dommages,

Vu les articles L562-1 à L562-5 du code de l'environnement relatifs aux plans de prévention des risques naturels prévisibles,

Vu les articles R562-1 à R562-12 du code de l'environnement relatifs à l'élaboration des plans de prévention des risques naturels prévisibles,

Vu les articles R123-6 à R123-23 du code de l'environnement relatifs à la procédure et au déroulement de l'enquête publique,

Vu l'arrêté préfectoral du 6 décembre 2005 prescrivant l'établissement du plan de prévention des risques naturels prévisibles de mouvements de terrains et de cavités souterraines sur le territoire de la commune de Nice,

Vu l'arrêté préfectoral du 21 août 2007 prescrivant l'enquête publique du plan de prévention des risques naturels prévisibles de mouvements de terrains et de cavités souterraines sur le territoire de la commune de Nice,

Vu les avis des personnes publiques associées et les conclusions du commissaire enquêteur,

Considérant que les avis reçus et les observations déposées lors de l'enquête publique justifient certaines modifications ne changeant pas de façon substantielle le projet de plan de prévention des risques naturels prévisibles de mouvements de terrain et de cavités souterraines soumis à enquête publique,

Centre Administratif  
Départemental  
des Alpes-Maritimes  
BP3003  
06201 Nice CEDEX 3  
Téléphone :  
04 93 72 72 72  
Télécopie :  
04 93 72 72 12  
Courriel : saet.dde-alpes-  
maritimes@equipement.gouv.fr

## Annexes

### Arrêtés

2 / 2

#### ARRETE

Article 1er : I. Est approuvé le plan de prévention des risques naturels prévisibles de mouvements de terrain et de cavités souterraines sur le territoire de la commune de Nice tel qu'annexé au présent arrêté.

II. Il est tenu à la disposition du public :

- 1 - à la mairie de Nice, tous les jours ouvrables, aux heures habituelles d'ouverture de la mairie.
- 2 - à la communauté d'agglomération Nice Côte d'Azur, tous les jours ouvrables, aux heures habituelles d'ouverture du siège de la communauté d'agglomération à Nice.
- 3 - à la cellule risques naturels de la direction départementale de l'équipement du centre administratif départemental à Nice tous les jours ouvrables (sauf le samedi) de 9h00 à 11h30 et de 14h00 à 15h30.

III. Ce plan de prévention des risques naturels prévisibles comporte :

- l'arrêté préfectoral en date du 6 décembre 2005 prescrivant l'établissement du plan de prévention des risques naturels prévisibles de mouvements de terrain et de cavités souterraines sur le territoire de la commune de Nice,
- un rapport de présentation,
- un document graphique au 1/2000 constituant le zonages réglementaire du plan de prévention des risques de mouvements de terrain et de cavités souterraines,
- un règlement,
- deux annexes graphiques (une carte des aléas d'effondrement et d'affaissement au 1/2000, une carte informative sur les indices de mouvements de terrain recensés au 1/2000).
- le présent arrêté approuvant le plan de prévention des risques naturels prévisibles de mouvements de terrain et de cavités souterraines sur le territoire de la commune de Nice.

Article 2 : Le présent arrêté fera l'objet d'une mention au recueil des actes administratifs de l'Etat dans le département, ainsi que dans les deux journaux locaux ci-après désignés : «Nice Matin» et «Le Patriote Côte d'azur». Une copie de l'arrêté sera affichée pendant un mois au minimum en mairie de Nice, au siège de la communauté d'agglomération Nice Côte d'Azur et au siège du syndicat mixte d'études et de suivi du schéma de cohérence territorial de l'agglomération Nice Côte d'Azur.

Article 3 : Des copies du présent arrêté seront adressées à :

- Monsieur le maire de la commune de Nice
- Monsieur le président de la communauté d'agglomération Nice Côte d'Azur,
- Monsieur le président du conseil général des Alpes-Maritimes,
- Monsieur le président du conseil régional PACA,
- Monsieur le président du syndicat mixte d'études et de suivi du schéma de cohérence territorial de l'agglomération Nice Côte d'Azur,
- Monsieur le délégué régional Réseaux ferrés de France,
- Monsieur le directeur régional SNCF,
- Monsieur le commissaire enquêteur,
- Monsieur le ministre de l'écologie, du développement et de l'aménagement durables – Direction de la prévention des pollutions et des risques,
- Monsieur le directeur régional de l'environnement Provence-Alpes-Côte d'Azur,
- Monsieur le directeur départemental de l'agriculture et de la forêt,
- Monsieur le directeur départemental de l'équipement.

Nice, le 5 DEC. 2008  
Pour le Préfet,  
Le Secrétaire Général  
Droit

  
Benoît DUCART

## Annexes

### Arrêtés



Liberté • Égalité • Fraternité  
RÉPUBLIQUE FRANÇAISE

PRÉFET DES ALPES-MARITIMES

Direction Départementale des Territoires  
et de la Mer des Alpes-Maritimes  
Service de l'eau et des risques

Nref : DDTM-SER-PR-ar n°2017-001

#### ARRETE PREFECTORAL

#### portant approbation du plan de prévention des risques naturels prévisibles d'incendies de forêt de la commune de Nice

Le préfet des Alpes-Maritimes,

Vu les articles L.562-1 à L.562-9 du code de l'environnement relatifs aux plans de prévention des risques naturels prévisibles,

Vu les articles R.562-1 à R.562-10-2 du code de l'environnement relatifs à la procédure et à l'élaboration des plans de prévention des risques naturels prévisibles,

Vu les articles L.123-1 et suivants et les articles R.123-1 et suivants du code de l'environnement, définissant et organisant la procédure des enquêtes publiques relatives aux opérations susceptibles d'affecter l'environnement,

Vu l'arrêté préfectoral du 16 décembre 2003 prescrivant le plan de prévention des risques naturels prévisibles d'incendies de forêt sur le territoire de la commune de Nice,

Vu l'arrêté préfectoral du 3 mai 2016 portant organisation de l'enquête publique relative au plan de prévention des risques naturels prévisibles d'incendies de forêt sur le territoire de la commune de Nice,

Vu les avis des personnes publiques associées au projet de plan,

Vu le rapport avec avis favorable et les conclusions motivées du commissaire enquêteur du 1<sup>er</sup> septembre 2016,

Considérant que les modifications apportées au projet de PPRIF soumis à enquête publique suite aux avis reçus et aux rapport et conclusions du commissaire enquêteur, ne remettent pas en cause l'économie générale de ce plan,

Sur proposition de Monsieur le secrétaire général de la préfecture des Alpes-Maritimes,

#### ARRETE

**Article 1er :** Est approuvé le plan de prévention des risques naturels prévisibles d'incendies de forêt de la commune de Nice tel qu'annexé au présent arrêté.

Ce plan est tenu à la disposition du public :

- 1 – à la mairie de Nice, tous les jours ouvrables, aux heures habituelles d'ouverture de la mairie,
- 2 – au siège de la Métropole Nice Côte d'Azur, aux heures habituelles d'ouverture au public,

## Annexes

### Arrêtés

3 – au pôle risques naturels de la Direction Départementale des Territoires et de la Mer au centre administratif départemental de Nice, tous les jours du lundi au vendredi de 9h00 à 11h30 et de 14h00 à 15h30,

4 – à la préfecture, aux heures habituelles d'ouverture au public.

Ce plan de prévention des risques naturels prévisibles comporte :

- l'arrêté préfectoral de prescription du plan,
- l'arrêté préfectoral d'approbation du plan,
- un rapport de présentation,
- un règlement,
- un plan de zonage réglementaire, en cinq planches, à l'échelle 1/ 5 000,
- un schéma de principe des travaux à réaliser dans le cas des zones R0,
- une carte de l'aléa incendies de forêt, en deux planches, à l'échelle 1/ 10 000,
- des annexes graphiques à l'échelle 1/ 15 000 : une carte des travaux rendus obligatoires, une carte de la voirie, une carte de densité de l'habitat, une carte des hydrants et une carte de l'historique des feux,
- une annexe graphique à l'échelle 1/ 6 500 : la carte d'agrandissement du secteur du Mont Vinaigrier concernant les travaux obligatoires.

#### **Article 2 :**

Le présent arrêté fera l'objet d'une mention au recueil des actes administratifs de l'État dans le département, ainsi que dans un journal local ci-après désigné : «Nice Matin».

Une copie de l'arrêté sera affichée en mairie de Nice pendant au moins un mois ainsi qu'au siège de la Métropole Nice Côte d'Azur.

#### **Article 3 :**

Des copies du présent arrêté seront adressées à :

- Monsieur le maire de la commune de Nice,
- Madame la ministre de l'Environnement, de l'Energie et de la Mer, direction générale de la prévention des risques,
- Monsieur le président de la Métropole Nice Côte d'Azur,
- Monsieur le directeur général de l'Etablissement Public d'Aménagement de la Plaine du Var,
- Monsieur le président de la Chambre d'agriculture des Alpes-Maritimes,
- Monsieur le président de la délégation de la région Provence Alpes-Côte d'Azur auprès du Centre national de la propriété forestière,
- Monsieur le président du Conseil Départemental des Alpes-Maritimes,
- Monsieur le président du Conseil Régional Provence-Alpes-Côte d'Azur,
- Monsieur le directeur départemental des Services d'Incendie et de Secours,
- Madame la directrice régionale de l'Environnement, de l'Aménagement et du Logement Provence-Alpes-Côte d'Azur,
- M. le chef du service interministériel de défense et de protection civiles des Alpes-Maritimes,
- Monsieur le directeur départemental des territoires et de la mer,
- Chambre départementale des notaires des Alpes-Maritimes.

#### **Article 4 : délai de recours**

Le présent arrêté peut faire l'objet d'un recours contentieux auprès du tribunal administratif de Nice dans un délai de deux mois à compter de l'exécution de l'ensemble des formalités prévues à l'article 2; la date à prendre en compte pour l'affichage étant celle du premier jour où il est effectué.


#### **Article 5 :**

Le secrétaire général de la préfecture des Alpes-Maritimes, le maire de Nice, le président de la Métropole Nice Côte d'Azur et le directeur départemental des territoires et de la mer sont chargés, chacun en ce qui le concerne, de l'exécution du présent arrêté.

A Nice, le 07 FEV. 2017

Le préfet des Alpes-Maritimes

Pour le Préfet,  
Le Secrétaire Général  
SGM-B 3256



Frédéric MAC KAIN

## Annexes

### Arrêtés



PREFET DES ALPES-MARITIMES

**direction  
départementale  
des territoires et de  
la mer**

**Service  
Eau Risques**  
Pôle Risques

### **A R R E T E** **portant approbation du plan de prévention des risques naturels prévisibles d'inondation sur la basse vallée du Var**

Le préfet du département des Alpes-Maritimes  
Chevalier de la Légion d'honneur  
Officier de l'Ordre National du Mérite

Vu les articles L.562-1 à L.562-5 du code de l'environnement relatifs aux plans de prévention des risques naturels prévisibles,

Vu les articles R.562-1 à R.562-10 du code de l'environnement relatifs aux plans de prévention des risques naturels prévisibles,

Vu les articles R.123-6 à R.123-23 du code de l'environnement relatifs à la procédure et au déroulement de l'enquête publique,

Vu l'arrêté préfectoral du 24 décembre 1999 portant prescription d'un plan de prévention des risques naturels prévisibles d'inondation sur la basse vallée du Var,

Vu l'arrêté préfectoral du 7 janvier 2008 précisant le périmètre géographique du plan de prévention des risques naturels prévisibles d'inondation sur la basse vallée du Var,

Vu la lettre du 17 juillet 2008, du préfet des Alpes-Maritimes aux personnes publiques, portant à connaissance le risque prévisible d'inondation sur la basse vallée du Var,

Vu l'arrêté préfectoral du 25 juin 2010 portant modification de l'arrêté du 24 décembre 1999 sus-visé et définissant les modalités de la concertation relative au projet de plan,

Vu l'arrêté préfectoral du 1er octobre 2010 prescrivant l'enquête publique du projet de plan de prévention des risques naturels prévisibles d'inondation sur la basse vallée du Var,

Vu la lettre du 1er octobre 2010, du préfet des Alpes-Maritimes aux personnes publiques, portant à connaissance le risque prévisible d'inondation sur la basse vallée du Var,

Vu le décret n°2005-1156 du 13 septembre 2005 *relatif au plan communal de sauvegarde et pris pour l'application de l'article 13 de la loi n°2004-881 du 13 août 2004 de modernisation de la sécurité civile,*

Centre Administratif  
Départemental  
des Alpes-Maritimes  
BP3003  
06201 Nice CEDEX 3  
Téléphone :  
04 93 72 72 72  
Télécopie :  
04 93 72 72 12

## Annexes

### Arrêtés

2 / 5

Vu les délibérations et avis formulés par les personnes publiques consultées sur le présent plan au titre de l'article R.562-7 du code de l'environnement,

Vu le rapport de la commission d'enquête publique relative au présent plan, ses conclusions motivées ainsi que son avis favorable et sans réserve à l'approbation du présent plan,

Considérant les travaux de protection contre les inondations réalisés par le Conseil général des Alpes-Maritimes, la communauté urbaine Nice-Côte-d'Azur ainsi que par la société des autoroutes Estérel-Côte-d'Azur, dans le cadre du programme d'actions de prévention des inondations de la basse vallée du Var ;

Considérant les travaux de protection contre le risque d'inondation réalisés par le Conseil général des Alpes-Maritimes à l'occasion de la mise en place de la liaison routière entre les communes de Le Broc et de Gilette, sur le territoire de la commune de Gilette ;

Considérant :

- le risque prévisible d'inondation auquel est exposé le vallon dit « de Saint-Blaise », sur le territoire de la commune de Saint-Blaise et celui de la commune de Saint-Martin-du-Var ;
- que ce risque a été porté à la connaissance des personnes publiques intéressées par le présent plan le 17 juillet 2008 ;
- que des personnes publiques ont demandé qu'il soit tenu compte de cette connaissance du risque dans le présent plan ;

Considérant :

- les travaux de prévention des inondations réalisés par le Conseil général des Alpes-Maritimes sur le site dit de « La Baronne », sur le territoire de la commune de La Gaude, pendant l'enquête publique relative au présent plan ;
- que des personnes publiques ont demandé qu'il soit tenu compte de la réalisation de ces travaux dans le présent plan ;

Considérant :

- les conclusions de l'étude portant sur la stabilité de la berge du Var sur le territoire de la commune de Saint-Laurent-du-Var, réalisée en mai 2009 pour le compte de la direction départementale des territoires et de la mer des Alpes-Maritimes ;
- la nature géologique des terrains en place sur cette même berge, entre le pont ferroviaire et le pont de l'autoroute A8 ;

Considérant la demande formulée, au cours de l'enquête publique, par l'établissement public d'aménagement de la plaine du Var, de préciser les dispositions du présent plan en ce qui concerne le secteur dit du « Grand Arénas » ;

Considérant le caractère densément urbanisé de la partie du territoire de la commune de Saint-Laurent-du-Var concernée par le présent plan ;

Considérant les dispositions du décret n°2005-1156 susvisé et les demandes de personnes publiques de recommander, dans le cadre du présent plan, la réalisation d'un espace de refuge pour les biens à usage d'habitation existants à la date d'approbation du présent plan et situés en zone de risque fort d'inondation ;

Considérant que le présent plan est une servitude d'utilité publique et qu'à ce titre il est établi sur la base de la connaissance de l'occupation existante des sols à la date de son approbation ;

Considérant que les avis reçus et les observations déposées lors de l'enquête publique justifient des adaptations limitées du projet de plan de prévention des risques naturels prévisibles d'inondation sur la basse vallée du Var soumis à enquête publique,

# Annexes

## Arrêtés

3 / 5

### ARRETE

#### Article 1er : Approbation

I. Est approuvé le plan de prévention des risques naturels prévisibles des risques naturels prévisibles d'inondation sur la basse vallée du Var tel qu'annexé au présent arrêté.

II. Le dossier de plan est composé de :

- l'arrêté préfectoral du 24 décembre 1999 portant prescription d'un plan de prévention des risques naturels prévisibles d'inondation sur la basse vallée du Var,
- l'arrêté préfectoral du 7 janvier 2008 précisant le périmètre géographique du plan de prévention des risques naturels prévisibles d'inondation sur la basse vallée du Var,
- l'arrêté préfectoral du 25 juin 2010 portant modification de l'arrêté du 24 décembre 1999 sus-visé et définissant les modalités de la concertation relative au projet de plan,
- le présent arrêté,
- un rapport de présentation,
- un règlement,
- un document graphique à l'échelle 1/15 000 et six documents graphiques à l'échelle 1/5000 constituant le zonage réglementaire du plan de prévention des risques naturels prévisibles d'inondation sur la basse vallée du Var,
- dix annexes graphiques : cinq cartes des aléas d'inondation en scénario de base (aux échelles 1/20000, 1/15000, 1/10000 ou 1/5000), quatre cartes des aléas inondations en scénarios exceptionnels (aux échelles 1/15000 ou 1/5000), une carte générale de l'occupation des sols (à l'échelle 1/15000).

III. Ce plan est tenu à la disposition du public :

1 – aux mairies des communes listées ci-après, tous les jours ouvrables, aux heures habituelles d'ouverture de ces mairies :

- Bonson ;
- Le Broc ;
- Carros ;
- Castagniers ;
- Colomars ;
- Gattières ;
- Gillette ;
- La Gaude ;
- La-Roquette-sur-Var ;
- Levens ;
- Nice ;
- Saint-Blaise ;
- Saint-Jeannet ;
- Saint-Laurent-du-Var ;
- Saint-Martin-du-Var ;
- Utelle.

2 – au siège de la communauté urbaine Nice Côte d'Azur aux heures habituelles d'ouverture au public.

3 – au siège de la communauté de communes des Coteaux d'Azur aux heures habituelles d'ouverture au public.

4 – au siège du syndicat mixte d'études et de suivi du schéma de cohérence territoriale de Nice-Côte d'Azur aux heures habituelles d'ouverture au public.

5 – au pôle risques de la Direction Départementale des Territoires et de la Mer au centre administratif départemental de Nice tous les jours du lundi au vendredi de 9h00 à 11h30 et de 14h00 à 15h30.

## Annexes

### Arrêtés

4 / 5

6 – à la préfecture des Alpes-Maritimes, aux heures habituelles d'ouverture au public.

7 – à la sous-préfecture de Grasse, aux heures habituelles d'ouverture au public.

#### **Article 2 : Mesures de publicité**

Le présent arrêté fera l'objet d'une mention au recueil des actes administratifs de l'État dans le département, ainsi que dans les deux journaux locaux ci-après désignés : «Nice Matin» et «Le Patriote Côte d'Azur».

Une copie de l'arrêté sera affichée en mairie des communes, listées à l'alinéa 1 du deuxième paragraphe de l'article 1er du présent arrêté, pendant un mois au minimum ainsi qu'aux sièges de la communauté urbaine Nice Côte d'Azur, de la communauté de communes des Coteaux d'Azur et du syndicat mixte d'études et de suivi du schéma de cohérence territoriale de Nice-Côte d'Azur.

#### **Article 3 : Copies pour notification**

Le présent arrêté sera notifié aux personnes publiques suivantes :

- M. le maire de la commune de Bonson ;
- M. le maire de la commune du Broc ;
- M. le maire de la commune de Carros ;
- M. le maire de la commune de Castagniers ;
- Mme le maire de la commune de Colomars ;
- M. le maire de la commune de Gattières ;
- M. le maire de la commune de Gillette ;
- M. le maire de la commune de La Gaude ;
- M. le maire de la commune de Levens ;
- M. le maire de la commune de Nice ;
- M. le maire de la commune de Saint-Blaise ;
- M. le maire de la commune de Saint-Jeannet ;
- M. le maire de la commune de Saint-Martin-du-Var ;
- M. le maire de la commune de Saint-Laurent-du-Var ;
- M. le maire de la commune de La-Roquette-sur-Var ;
- M. le maire de la commune de Utelle ;
- M. le président de la communauté urbaine Nice-Côte-d'Azur ;
- M. le président du syndicat mixte d'études et de suivi du schéma de cohérence territoriale de Nice-Côte-d'Azur ;
- M. le président de la communauté de communes des Coteaux d'Azur.

#### **Article 4 : Copies pour information**

Des copies du présent arrêté seront adressées à :

- M. le président du Conseil général des Alpes-Maritimes,
- M. le président du Conseil régional Provence-Alpes-Côte-d'Azur,
- M. le ministre de l'écologie, de l'énergie, du développement durable et de la mer, direction générale de la prévention des risques,
- M. le directeur régional de l'environnement, de l'aménagement et du logement Provence-Alpes-Côte-d'Azur,
- M. le président de la chambre d'agriculture des Alpes-Maritimes,
- M. le président de la délégation Provence-Alpes-Côte d'Azur auprès du centre national de la propriété forestière,
- M. le président de la commission d'enquête
- M. le président du tribunal administratif de Nice,
- M. le directeur départemental de la protection des populations des Alpes-Maritimes,
- M. le directeur départemental des territoires et de la mer des Alpes-Maritimes,
- M. le coordonnateur de la Mission d'inspection générale territoriale Languedoc-Roussillon / Provence Alpes Côte d'Azur / Corse

## Annexes

### Arrêtés


5 / 5

#### **Article 4 : Exécution du présent arrêté**

Les maires des seize communes intéressées par le projet de plan, le secrétaire général de la préfecture des Alpes-Maritimes et le directeur départemental des territoires et de la mer des Alpes-Maritimes sont chargés, chacun en ce qui le concerne, de l'exécution du présent arrêté.

Nice, le 18 avril 2011

Le préfet des Alpes-Maritimes



Francis LAMY

# Annexes

## Arrêtés



PRÉFET DES ALPES-MARITIMES

Direction Départementale des Territoires  
et de la Mer des Alpes-Maritimes  
Service Déplacements Risques Sécurité  
Pôle Risques Naturels et Technologiques

Ref : DDTM-SDRS-PRNT-AP n°2019 - 17

### ARRÊTÉ PRÉFECTORAL

**Portant modification de l'arrêté relatif à l'information des acquéreurs et des locataires  
de biens immobiliers sur les risques naturels prévisibles et technologiques  
sur la commune de Nice**

Le préfet des Alpes Maritimes,

Vu le code général des collectivités territoriales,

Vu le code de l'environnement, notamment les articles L.125-5 et R.125-23 à R.125-27,

Vu l'arrêté préfectoral du 3 février 2006 relatif à l'information des acquéreurs et des locataires de biens immobiliers sur les risques prévisibles et technologiques dans le département des Alpes-Maritimes dressant la liste des communes où s'applique l'article L.125-5 du code de l'environnement,

Vu l'arrêté préfectoral du 31 juillet 2011 relatif à l'information des acquéreurs et des locataires de biens immobiliers sur les risques prévisibles et technologiques sur la commune de Nice modifiant l'arrêté du 3 février 2006,

Vu l'arrêté préfectoral du 25 mai 2011 relatif à l'information des acquéreurs et des locataires de biens immobiliers sur les risques prévisibles et technologiques définissant le zonage sismique réglementaire dans le département des Alpes-Maritimes et modifiant l'arrêté du 3 février 2006,

Vu l'arrêté préfectoral du 5 janvier 2012, portant modification des arrêtés préfectoraux du 3 février 2006 et du 25 mai 2011, relatif à l'information des acquéreurs et des locataires de biens immobiliers sur les risques prévisibles et technologiques dans le département des Alpes-Maritimes,

Sur proposition de monsieur le directeur départemental des territoires et de la mer des Alpes-Maritimes :

## Annexes

### Arrêtés

#### ARRÊTE :

##### Article 1

L'article 1 de l'arrêté préfectoral du 31 juillet 2011, relatif à l'information des acquéreurs et des locataires de biens immobiliers sur les risques naturels prévisibles et technologiques sur la commune de Nice susvisé est modifié comme suit :

La disposition suivante :

« Le dossier d'informations est accessible sur le site internet de la direction départementale de l'équipement à l'adresse suivante :

<http://www.la106.fr/>

est remplacé par :

« le dossier d'informations est accessible depuis le site internet des services de l'État dans les Alpes-Maritimes à l'adresse suivante :

[www.alpes-maritimes.gouv.fr/Politiques-publiques/Environnement-risques-naturels-et-technologiques/Les-risques-naturels-et-technologiques/Information-acquereurs-locataires](http://www.alpes-maritimes.gouv.fr/Politiques-publiques/Environnement-risques-naturels-et-technologiques/Les-risques-naturels-et-technologiques/Information-acquereurs-locataires) »

##### Article 2

Le dossier d'information visé à l'article 1 de l'arrêté préfectoral du 31 juillet 2011 relatif à l'information des acquéreurs et des locataires de biens immobiliers sur les risques naturels prévisibles et technologiques sur la commune de Nice est mis à jour.

à Nice, le 28 JAN. 2019

Le Préfet des Alpes-Maritimes  
STION-G 3926



Georges-François LECLERC

## Annexes

### Arrêtés



PRÉFET DES ALPES-MARITIMES

Direction Départementale des Territoires  
et de la Mer des Alpes-Maritimes  
Service Déplacements Risques Sécurité  
Pôle Risques Naturels et Technologiques

Ref : DDTM-SDRS-PRNT-AP n°2019 - 016

#### **ARRÊTÉ PRÉFECTORAL**

#### **Portant approbation du plan de prévention des risques naturels prévisibles de séismes de la commune de Nice**

Le préfet des Alpes Maritimes,

Vu les articles L.562-1 à L.562-8 du code de l'environnement relatifs aux plans de prévention des risques naturels prévisibles,

Vu les articles R.562-1 à R.562-10 du code de l'environnement relatifs aux plans de prévention des risques naturels prévisibles,

Vu les articles L.123-1 et suivants et R.123-2 à R.123-27 du code de l'environnement relatifs à la procédure et au déroulement de l'enquête publique,

Vu l'arrêté préfectoral du 26 juillet 2017 portant prescription d'un plan de prévention des risques naturels prévisibles de séismes sur la commune de Nice,

Vu l'arrêté préfectoral du 25 octobre 2018 portant organisation d'une enquête publique relative au projet de plan de prévention des risques naturels prévisibles de séismes sur la commune de Nice,

Vu les avis des personnes publiques associées,

Vu le rapport et les conclusions du commissaire enquêteur en date du 10 janvier 2019,

Considérant que les avis reçus et les observations déposées lors de l'enquête publique justifient des modifications limitées du projet de plan de prévention des risques naturels prévisibles de séismes de la commune de Nice soumis à enquête publique,

Considérant que ces modifications ne remettent pas en cause l'économie générale du plan,

Sur proposition de monsieur le directeur départemental des territoires et de la mer des Alpes-Maritimes :

# Annexes

## Arrêtés

### ARRÊTE

#### Article 1 – Approbation

1°) Est approuvé le plan de prévention des risques naturels prévisibles de séismes de la commune de Nice tel qu'annexé au présent arrêté.

2°) Ce plan est tenu à la disposition du public :

- à la mairie de Nice, tous les jours ouvrables, aux heures habituelles d'ouverture de la mairie,
- à la métropole de Nice Côte d'Azur en charge de l'élaboration et de la gestion du plan local d'urbanisme métropolitain (PLUM), aux heures habituelles d'ouverture au public,
- au pôle risques naturels et technologiques de la direction départementale des territoires et de la mer des Alpes-Maritimes au centre administratif départemental de Nice, aux heures habituelles d'ouverture au public,
- à la préfecture, aux heures habituelles d'ouverture au public.

3°) Le plan de prévention des risques naturels prévisibles comporte :

- un rapport de présentation,
- un règlement,
- 4 cartes d'aléas à l'échelle 1/5000 sur le territoire communal,
- l'arrêté préfectoral en date du 26 juillet 2017 portant prescription d'un plan de prévention des risques naturels prévisibles de séismes sur la commune de Nice,
- le présent arrêté.

#### Article 2 – Mesures de publicité

Une ampliation du présent arrêté sera affichée pendant un mois en mairie de Nice, à la métropole de Nice Côte d'Azur, et sera publiée au recueil des actes administratifs de l'État dans le département des Alpes-Maritimes.

Une mention de cet affichage sera insérée dans le journal local « Nice-Matin ».

#### Article 3 – Mesures d'information

Des ampliements du présent arrêté seront adressées pour information à :

- M. le ministre de la transition écologique et solidaire, direction générale de la prévention des risques,
- M. le président du conseil régional Provence-Alpes-Côte d'Azur,
- M. le président du conseil départemental des Alpes-Maritimes,
- M. le président de la métropole de Nice Côte d'Azur,
- M. le maire de la commune de Nice,
- M. le président de la chambre d'agriculture des Alpes-Maritimes,
- M. le président de la chambre de commerce et d'industrie des Alpes-Maritimes,
- M. le président du centre national de la propriété forestière,
- M. le président de la chambre départementale des notaires des Alpes-Maritimes,
- Mme la directrice régionale de l'environnement, de l'aménagement et du logement Provence-Alpes-Côte-d'Azur,
- M. le directeur départemental des territoires et de la mer des Alpes-Maritimes,
- M. le directeur général de l'établissement d'aménagement de la plaine du Var,
- M. le chef du service interministériel de défense et de protection civile des Alpes-Maritimes.

## Annexes

### Arrêtés

#### Article 4 – Délai de recours

Le présent arrêté peut faire l'objet d'un recours contentieux auprès du tribunal administratif de Nice dans un délai de deux mois à compter de l'exécution de l'ensemble des formalités prévues à l'article 2, la date à prendre en compte pour l'affichage étant celle du premier jour où il est effectué.

#### Article 5 – Exécution du présent arrêté

La secrétaire générale de la préfecture des Alpes-Maritimes, le maire de Nice, le président de la métropole de Nice Côte d'Azur et le directeur départemental des territoires et de la mer des Alpes-Maritimes sont chargés, chacun en ce qui le concerne, de l'exécution du présent arrêté.

Fait à Nice, le 28 JAN. 2019  
Le Préfet des Alpes-Maritimes  
DTION G 3926  


Georges-François LECLERC

## Annexes

### Arrêtés



#### PRÉFET DES ALPES-MARITIMES

DIRECTION DÉPARTEMENTALE DE LA PROTECTION  
DES POPULATIONS DES ALPES-MARITIMES  
service environnement

#### Arrêté préfectoral de création des secteurs d'information sur les sols dans le département des Alpes-Maritimes

N° 16120

-----  
Le préfet des Alpes-Maritimes  
Chevalier de la Légion d'Honneur  
Officier de l'Ordre National du Mérite

Vu le code de l'environnement, notamment les articles L.556-2, L.125-6 et L.125-7, R.125-23 à R.125-27, R.125-41 à R.125-47 ;

Vu le code de l'urbanisme, notamment les articles R.151-53 10°, R.410-15-1, R.442-8-1 et R.431-16 n ;

Vu l'article 173 de la loi n° 2014-366 du 24 mars 2014 pour l'accès au logement et un urbanisme rénové, dite loi ALUR, qui prévoit l'élaboration de Secteurs d'Information sur les Sols (SIS) ;

Vu le décret n° 2015-1353 du 26 octobre 2015 relatif aux articles L.125-6 et L.125-7 du code de l'environnement précisant les modalités de mise en œuvre des SIS ;

Vu l'arrêté préfectoral du 26 novembre 2018 établissant les projets de SIS prévus par l'article L125-6 du code de l'environnement, dans le département des Alpes-Maritimes ;

Vu le rapport de l'inspection de l'environnement chargée des installations classées du 27 décembre 2018 proposant des projets de SIS dans les communes du département des Alpes-Maritimes ci-après désignées : ANTIBES, BELVEDERE, CANNES, CAP D'AIL, GRASSE, LA TRINITE, MENTON, NICE, PEILLE, ROQUEBRUNE CAP MARTIN, SAINT ETIENNE DE TINEE, SAORGE, VALLAURIS, VILLEFRANCHE SUR MER, VILLENEUVE LOUBET;

Vu la consultation, par courrier du 9 janvier 2019, des maires des communes citées ci-dessus, sur les projets de SIS ;

Vu les avis émis par les maires des communes d'ANTIBES, CANNES, CAP D'AIL, LA TRINITE et par la Communauté d'Agglomération Sophia Antipolis, dans le cadre de la consultation susvisée ;

Vu l'absence de réponse, dans le délai de 6 mois, valant avis favorable, des autres communes consultées,

Vu l'information des propriétaires concernés par les projets de création des SIS par courriers envoyés la semaine du 1<sup>er</sup> mars 2019 ;

Vu la consultation du public qui a eu lieu du 25 mars 2019 au 25 avril 2019 sur le site internet de la préfecture des Alpes-Maritimes ;

## Annexes

### Arrêtés

Vu l'absence d'observation du public dans le cadre de la consultation susvisée ;

Vu le rapport de l'inspection de l'environnement chargée des installations classées référencé 2019\_402 du 16 juillet 2019 proposant la création de SIS dans les communes du département des Alpes-Maritimes ci-après désignées : ANTIBES, BELVEDERE, CANNES, CAP D'ALL, GRASSE, LA TRINITE, MENTON, NICE, PEILLE, ROQUEBRUNE CAP MARTIN, SAINT ETIENNE DE TINEE, SAORGE, VALLAURIS, VILLEFRANCHE SUR MER, VILLENEUVE LOUBET;

Considérant qu'il convient de formaliser les informations détenues par l'État sur la pollution des sols afin de garantir, en cas de changement d'usage, la réalisation d'études de sols et de mesures de gestion de la pollution pour préserver la sécurité, la santé ou la salubrité publique et l'environnement ;

Considérant que chacune des communes et EPCI concernés du département des Alpes-Maritimes a été consultée sur le ou les projet(s) de création de SIS situé(s) sur leur territoire ;

Considérant que les propriétaires des terrains concernés par un projet de création d'un SIS ont été informés du projet et des modalités de consultation du public ainsi que de la possibilité de faire parvenir directement à l'inspection de l'environnement leurs observations éventuelles ;

Considérant que les remarques formulées dans le cadre des consultations susvisées ont soit été prises en considération ce qui a conduit à modifier certains projets de création de Secteurs d'Information sur les Sols, soit ne justifient pas la remise en cause des projets de création de Secteurs d'Information sur les Sols;

Sur proposition de la directrice régionale de l'environnement, de l'aménagement et du logement de Provence-Alpes-Côte d'Azur,

Arrête

#### Article 1

Conformément à l'article R. 125-45 du Code de l'environnement, les Secteurs d'Information des Sols suivants sont créés :

Nom commune	Identifiant SIS	Nom usuel
ANTIBES	06SIS06570	Ancienne usine à gaz
ANTIBES	06SIS07131	Ecole élémentaire Guynemer
BELVEDERE	06SIS06567	Travaux miniers Grange du colonel
CANNES	06SIS06454	Agence d'EDF / GDF de Cannes la Bocca
CANNES	06SIS06455	Ancienne usine à gaz de Cannes Maria
CANNES	06SIS07132	Ecole maternelle publique " Maurice Alice "
CANNES	06SIS07133	Ecole élémentaire publique " Hélène Vagliano " "/ Ecole maternelle publique " Ange-Marie Miniconi "

## Annexes

### Arrêtés

CAP D'AIL	06SIS06456	ZAC de Cap d'Ail
GRASSE	06SIS06457	Agence d'exploitation d'EDF / GDF
GRASSE	06SIS07134	Collège Saint Hilaire
GRASSE	06SIS07135	Lycée Public professionnel Léon Chiris
LA TRINITE	06SIS06357	GERLAND
LA TRINITE	06SIS06359	RECUP'METAUX
MENTON	06SIS06458	Station Service BP
NICE	06SIS06361	Agence EDF GDF Nice Risso ( quartier St. jean d'angely)
NICE	06SIS06362	RAPID COTE D'AZUR
NICE	06SIS06453	Station Service SHELL
NICE	06SIS06452	SOGARE
NICE	06SIS06565	Station Service Comignon Molinier
NICE	06SIS07136	Collège Antoine RISSO
NICE	06SIS07137	Ecole élémentaire " Digue des Français I "
NICE	06SIS07138	Groupe Scolaire Fuon Cauda
NICE	06SIS07141	Collège " Jules Romains "
NICE	06SIS07142	Groupe scolaire privé Kerem MENAHEM
NICE	06SIS07143	Crèche privée B.B. Soleil
NICE	06SIS07140	Groupe scolaire publique du Port
NICE	06SIS07144	Halte-garderie Marie Clothilde
NICE	06SIS07145	Collège Jules Valeri
NICE	06SIS07153	LYCEE GENERAL MASSENA
NICE	06SIS07146	Ecole élémentaire publique Mantega
NICE	06SIS07147	Ecole primaire privée Barsamian
NICE	06SIS07196	anciennes huileries Audemard et usine Deltachimie.

## Annexes

### Arrêtés

NICE	06SIS07139	Ecole maternelle publique Jules FERRY
PEILLE	06SIS06976	Sources Maraini
ROQUEBRUNE CAP MARTIN	06SIS06460	Agence EDF GDF
ROQUEBRUNE CAP MARTIN	06SIS07148	Ecole maternelle de la Plage
SAINT ETIENNE DE TINEE	06SIS06568	Travaux miniers La Roya
SAORGE	06SIS06566	Travaux miniers Cimes de Raus
VALLAURIS	06SIS07149	Collège Pablo Picasso et SEGPA
VILLEFRANCHE SUR MER	06SIS06406	USINE à GAZ - G.D.F.
VILLENEUVE LOUBET	06SIS06569	KONI FRANCE

Ces Secteurs d'Informations des Sols sont annexés au présent arrêté préfectoral.

#### Article 2 - urbanisme

Les Secteurs d'Information sur les Sols mentionnés à l'article 1 sont publiés sur le site internet <http://www.georisques.gouv.fr>.

Conformément aux articles L.125-6 du code de l'environnement et R.151-53 10° du code de l'urbanisme, les Secteurs d'Information sur les Sols définis par le présent arrêté sont annexés au plan local d'urbanisme ou au document d'urbanisme en vigueur des communes concernées.

Conformément à l'article L.556-2 du Code de l'environnement, les projets de construction ou de lotissement prévus dans un secteur d'information sur les sols tel que prévu à l'article L.125-6 du même code, font l'objet d'une étude des sols afin d'établir les mesures de gestion de la pollution à mettre en œuvre pour assurer la compatibilité entre l'usage futur et l'état des sols.

Conformément aux articles R.431-16 n et R.442-8-1 du code de l'urbanisme, pour les projets soumis à permis de construire ou d'aménager, le maître d'ouvrage fournit, dans le dossier de demande de permis, une attestation garantissant la réalisation d'une étude des sols et de sa prise en compte dans la conception du projet de construction ou de lotissement.

#### Article 3 – obligation d'information des acquéreurs et des locataires

Conformément à l'article L.125-7 du Code de l'environnement, sans préjudice de l'article L.514-20 et de l'article L.125-5, lorsqu'un terrain ou un bien immobilier situé en secteur d'information sur les sols mentionné à l'article L.125-6 fait l'objet d'un contrat de vente ou de location, le vendeur ou le bailleur du terrain est tenu d'en informer par écrit l'acquéreur ou le locataire. Il communique les informations rendues publiques par l'État, en application de

## Annexes

### Arrêtés

L'article L.125-6. L'acte de vente ou de location atteste de l'accomplissement de cette formalité.

A défaut et si une pollution constatée rend le terrain impropre à la destination précisée dans le contrat, dans un délai de deux ans à compter de la découverte de la pollution, l'acquéreur ou le locataire a le choix de demander la résolution du contrat ou, selon le cas, de se faire restituer une partie du prix de vente ou d'obtenir une réduction du loyer. L'acquéreur peut aussi demander la réhabilitation du terrain aux frais du vendeur lorsque le coût de cette réhabilitation ne paraît pas disproportionné par rapport au prix de vente.

#### Article 4 – notification et publicité

Conformément à l'article R.125-46 du code de l'environnement, le présent arrêté est notifié aux maires des communes et aux présidents des EPCI compétents en matière de plan local d'urbanisme, de documents d'urbanisme en tenant lieu ou de carte communale dont le territoire comprend un ou plusieurs Secteurs d'Informations des Sols mentionnés à l'Article 1.

Il est affiché pendant un mois au siège des mairies et des EPCI compétents concernés.

Le présent arrêté est publié au recueil des actes administratifs du département des Alpes-Maritimes.

#### Article 5 – délais et voies de recours

Le présent arrêté peut faire l'objet d'un recours devant le tribunal administratif de Nice 18 avenue des Fleurs – 06000 Nice ou par voie dématérialisée, via l'application « Télérecours » accessible sur le site <https://www.telerecours.fr>, dans un délai de deux mois à compter de sa notification ou de l'affichage du présent arrêté.

Cette décision peut faire l'objet d'un recours administratif adressé à : M. le préfet des Alpes-Maritimes – direction départementale de la protection des populations – service environnement - CADAM – 147, boulevard du Mercantour – 06286 Nice cedex 3, dans le délai de deux mois. Ce recours administratif prolonge de deux mois le délai mentionné au 1°.

#### Article 6 - exécution

- La secrétaire générale de la préfecture des Alpes-Maritimes,
- les maires des communes désignées à l'article 1,
- les présidents d'EPCI dont dépendent les communes désignées à l'article 1,
- la directrice régionale de l'environnement, de l'aménagement et du logement de Provence-Alpes-Côte d'Azur,

et tout agent de la force publique,

sont chargés, chacun en ce qui le concerne, de l'exécution du présent arrêté.

Fait à Nice, le 07 OCT. 2019

Le Préfet des Alpes-Maritimes

0604352



DETINER A BONNE FIN

## Annexes

### Arrêtés



PRÉFET DES ALPES-MARITIMES

Direction Départementale des Territoires  
et de la Mer des Alpes-Maritimes  
Service SDRS- PRNT

AP N° 2020-011

#### ARRÊTÉ PRÉFECTORAL

**Portant approbation du plan de prévention des risques naturels prévisibles  
de mouvements de terrain de la commune de Nice**

**Le Préfet des Alpes-Maritimes  
Chevalier de la Légion d'Honneur  
Officier de l'Ordre National du Mérite**

Vu  
les articles L.562-1 à L.562-9 du code de l'environnement relatifs aux plans de  
prévention des risques naturels prévisibles et notamment l'article L.562-3,

Vu  
les articles R.562-1 à R.562-11 du code de l'environnement relatifs aux plans de  
prévention des risques naturels prévisibles et notamment l'article R.562-8,

Vu  
les articles L123-1 à L123-18 et les articles R.123-1 à R.123-24 du code de  
l'environnement, définissant et organisant la procédure des enquêtes publiques relatives  
aux opérations susceptibles d'affecter l'environnement,

Vu  
le code des relations entre le public et d'administration,

Vu  
l'arrêté préfectoral du 27 juillet 2010, modifié le 18 septembre 2015, portant  
prescription d'un plan de prévention des risques naturels prévisibles de mouvements de  
terrain sur la commune de Nice,

Vu  
la saisine pour avis en date du 22 mai 2018, de la commune de Nice, de la Métropole  
Nice Côte d'Azur, du conseil régional Provence-Alpes-Côte d'Azur, du conseil  
départemental des Alpes-Maritimes, de l'établissement public d'aménagement de la  
Plaine du Var, de la chambre de commerce et d'industrie des Alpes-Maritimes, de la  
chambre d'agriculture des Alpes-Maritimes et de la délégation de la région Provence-  
Alpes-Côte d'Azur auprès du centre national de la propriété forestière,

## Annexes

### Arrêtés

Vu  
l'avis favorable avec réserve du conseil municipal de Nice, par délibération du 11 octobre 2018,

Vu  
l'avis favorable avec réserve du bureau métropolitain Nice Côte d'Azur, par délibération du 12 juillet 2018,

Vu  
l'avis favorable sans réserve de l'établissement public d'aménagement Nice Écovallée du 18 juin 2018,

Vu  
l'avis favorable avec réserve de la chambre d'agriculture Nice Côte d'Azur du 24 juillet 2018,

Vu  
l'avis favorable avec réserve de la chambre de commerce et d'industrie Nice Côte d'Azur du 24 juillet 2018,

Vu  
l'avis du conseil départemental des Alpes-Maritimes du 17 juillet 2018,

Vu  
les avis réputés favorables des autres personnes publiques associées en l'absence de réponse à la consultation du 22 mai 2018,

Vu  
l'arrêté préfectoral du 7 février 2019 portant organisation d'une enquête publique relative au projet de plan de prévention des risques naturels prévisibles de mouvements de terrain sur la commune de Nice,

Vu  
le bilan de la phase de concertation publique qui s'est déroulée du 10 mars 2016 au 26 février 2019,

Vu  
le rapport et les conclusions du commissaire enquêteur en date du 6 mai 2019,

Vu  
le rapport de synthèse en date du 12 février 2020 de la direction départementale des territoires et de la Mer des Alpes-maritimes précisant les modifications à apporter à l'issue de l'enquête publique,

## Annexes

### Arrêtés

Considérant  
que les avis reçus et les observations déposées dans le cadre de la concertation et lors de l'enquête publique justifient des modifications limitées du projet de plan de prévention des risques naturels prévisibles de mouvements de terrain soumis à enquête publique,

Considérant  
que ces modifications ne remettent pas en cause l'économie générale du plan,

Sur proposition de Monsieur le directeur départemental des territoires et de la mer des Alpes-Maritimes,

### ARRETE

Article 1. Objet de l'arrêté

Est approuvé le plan de prévention des risques naturels prévisibles de mouvements de terrain de la commune de Nice tel qu'annexé au présent arrêté.

Ce plan est tenu à la disposition du public :

- à la mairie de Nice, tous les jours ouvrables, aux heures habituelles d'ouverture de la mairie,
- au siège de la Métropole Nice Côte d'Azur, aux heures habituelles d'ouverture au public,
- au pôle risques naturels et technologiques de la direction départementale des territoires et de la mer des Alpes-Maritimes au centre administratif départemental de Nice, aux heures habituelles d'ouverture au public,
- à la préfecture, aux heures habituelles d'ouverture au public.

Le plan de prévention des risques naturels prévisibles comporte :

- un rapport de présentation,
- un règlement,
- six documents graphiques à l'échelle 1/5 000 constituant le plan de zonage réglementaire et une planche récapitulative de localisation des planches de zonage au 1/30 000,
- deux documents graphiques à l'échelle 1/10 000 constituant la carte des aléas de mouvements de terrain,

## Annexes

### Arrêtés

- huit cartes annexes au 1/10 000 : deux cartes géologiques, deux cartes des pentes, deux cartes des enjeux et deux cartes des indices et phénomènes,
- l'arrêté préfectoral en date du 27 juillet 2010 prescrivant l'établissement du plan de prévention des risques naturels prévisibles de mouvements de terrain sur le territoire de la commune de Nice,
- l'arrêté préfectoral en date du 18 septembre 2015 modifiant l'arrêté du 27 juillet 2010 prescrivant l'établissement du plan de prévention des risques naturels prévisibles de mouvements de terrain sur la commune de Nice,
- le présent arrêté.

#### Article 2. Mesures de publicité

Une ampliation du présent arrêté sera affichée pendant un mois en mairie de Nice, au siège de la Métropole Nice Côte d'Azur et sera publiée au recueil des actes administratifs de l'État dans le département des Alpes-Maritimes.

Une mention de cet affichage sera insérée dans le journal local « Nice-Matin ».

#### Article 3. Mesures d'information

Des ampliions du présent arrêté seront adressées pour information à :

- M. le maire de la commune de Nice,
- M. le président de la métropole Nice Côte d'Azur,
- M. le président du conseil départemental des Alpes-Maritimes,
- M. le président du conseil régional Provence-Alpes-Côte d'Azur,
- Mme la ministre de la transition écologique et solidaire, direction générale de la prévention des risques,
- Mme la directrice régionale de l'environnement, de l'aménagement et du logement Provence-Alpes-Côte-d'Azur,
- M. le président de la chambre d'agriculture des Alpes-Maritimes,
- M. le président de la délégation Provence-Alpes-Côte d'Azur auprès du centre national de la propriété forestière,
- M. le directeur général de l'établissement public d'aménagement de la plaine du Var,
- M. le président de la chambre de commerce et d'industrie des Alpes-Maritimes,

## Annexes

### Arrêtés

- M. le directeur départemental des territoires et de la mer des Alpes-Maritimes,
- Mme la chef du service interministériel de défense et de protection civile des Alpes-Maritimes,
- M. le président de la chambre départementale des notaires des Alpes-Maritimes.

#### Article 4. Délai de recours

Le présent arrêté peut faire l'objet d'un recours contentieux auprès du tribunal administratif de Nice dans un délai de deux mois à compter de l'exécution de l'ensemble des formalités prévues à l'article 2, la date à prendre en compte pour l'affichage étant celle du premier jour où il est effectué.

Il est possible de déposer le recours devant le Tribunal administratif par la voie électronique via l'application internet "télérecours citoyens" sur le lien suivant : <https://www.telerecours.fr>.

#### Article 5. Exécution du présent arrêté

Le secrétaire général de la préfecture des Alpes-Maritimes, le maire de la commune de Nice, le président de la Métropole Nice Côte d'Azur et le directeur départemental des territoires et de la mer des Alpes-Maritimes sont chargés, chacun en ce qui le concerne, de l'exécution du présent arrêté.

À Nice, le 3<sup>e</sup> 6 MARS 2020

La Préfet des Alpes-Maritimes

0 AB 4352

Bernard GONZALEZ

## Annexes

### Arrêtés



RÉPUBLIQUE FRANÇAISE  
PRÉFET DES ALPES-MARITIMES

Direction Départementale des Territoires  
et de la Mer des Alpes-Maritimes  
Service SDRS- PRNT

AP N°2020-018

#### ARRÊTÉ PRÉFECTORAL

**Portant prescription de la révision du plan de prévention des risques naturels prévisibles  
d'inondation du bassin des paillons- secteur aval .**

**Le Préfet des Alpes-Maritimes  
Chevalier de la Légion d'Honneur  
Officier de l'Ordre National du Mérite**

Vu les articles L.562-1 à L.562-8 du code de l'environnement relatifs aux plans de prévention des risques naturels prévisibles.

Vu les articles R.562-1 à R.562-10 du code de l'environnement relatifs aux plans de prévention des risques naturels prévisibles.

Vu le décret n°2019-715 du 5 juillet 2019 relatif aux plans de prévention des risques concernant les « aléas débordement de cours d'eau et submersion marine ».

Vu l'arrêté préfectoral d'approbation du plan de prévention des risques naturels prévisibles d'inondation du Paillon du 17 novembre 1999.

Vu la circulaire du 24 janvier 1994 relative à la prévention des inondations et à la gestion des zones inondables.

Vu la circulaire du 24 avril 1996 relative aux dispositions applicables au bâti et ouvrages existants en zones inondables.

Vu la circulaire du 30 avril 2002 relative à la politique de l'État en matière de risques naturels prévisibles et de gestion des espaces situés derrière les digues de protection contre les inondations et les submersions marines.

Vu la circulaire du 21 janvier 2004 relative à la maîtrise de l'urbanisme et de l'adaptation des constructions en zone inondable.

Vu la circulaire du 3 juillet 2007 relative à la consultation des acteurs, la concertation avec la population et l'association des collectivités territoriales dans les plans de prévention des risques naturels prévisibles.

## Annexes

### Arrêtés

Vu la stratégie locale de gestion du risque d'inondation (SLGRI) arrêtée par le préfet des Alpes-Maritimes le 20 décembre 2016.

Vu la programmation des Plans de Prévention des Risques Naturels (PPRN) arrêtée en commission départementale des risques naturels majeurs (CDRNM) du 15 octobre 2019.

Considérant qu'en application de l'article L.562-1 du code de l'environnement, l'État est responsable de l'élaboration et de l'actualisation des Plans de Prévention des Risques naturels prévisibles d'Inondation (PPRI) dans les zones exposées aux risques.

Considérant qu'en application de l'instruction du gouvernement du 6 février 2019 relative aux thèmes prioritaires d'actions en matière de prévention des risques naturels et hydrauliques pour 2019 à 2021, la révision des Plans de Prévention des Risques Naturels dont le règlement est considéré comme trop ancien doit être planifiée.

Considérant les orientations des stratégies locales de gestion des risques d'inondation (SLGRI) qui prévoient la mise à jour des PPRI les plus anciens, notamment ceux antérieur à 2000.

Considérant que le Plan de prévention des risques naturels prévisibles d'inondation des Paillons approuvé le 17 novembre 1999 est le PPRI le plus ancien du département n'ayant fait l'objet d'une révision à ce jour.

Considérant que la révision du PPRI des Paillons est une action inscrite dans la convention cadre relative au programme d'actions de prévention des inondations du bassin versant des paillons pour les années 2013 à 2019 du 19 septembre 2014.

Considérant que les orientations des stratégies locales de gestion des risques d'inondation (SLGRI) préconisent une gestion du risque inondation qui dépasse l'échelle communale et doit se faire à une échelle hydrographique cohérente.

Considérant la nécessité de déterminer les zones exposées au risque d'inondation, de délimiter les zones sur lesquelles l'occupation et l'utilisation des sols doivent être contrôlées en raison de leur exposition au risque et d'indiquer les mesures préventives à mettre en œuvre.

Considérant la nécessité d'informer la population sur les risques auxquels elle est exposée.

Sur proposition de Monsieur le directeur départemental des territoires et de la mer des Alpes-Maritimes.

## Annexes

### Arrêtés

#### ARRETE

##### Article 1. Périmètre mis à l'étude

1°) Le plan de prévention des risques naturels prévisibles d'inondation des Paillons secteur-aval, est révisé sur les communes de La Trinité et Nice.

2°) Le périmètre mis à l'étude concerne le territoire des communes énumérées au 1°) du présent article.

Considérant que les phénomènes d'inondations de cours d'eau ne se restreignent pas à des limites administratives, les études préalables d'inondations de cours d'eau devront prendre en compte le fonctionnement de l'ensemble du bassin versant des Paillons, et pourront donc porter sur un territoire allant au-delà des limites communales.

##### Article 2. Nature des risques pris en compte

Les risques pris en compte sont les risques prévisibles d'inondations par débordement de cours d'eau.

##### Article 3. Service instructeur

La direction départementale des territoires et de la mer des Alpes-Maritimes est chargée d'instruire le projet de plan de prévention des risques.

##### Article 4. Éligibilité à l'évaluation environnementale

Conformément à la décision de l'autorité environnementale du 24 février 2020 annexée au présent arrêté, la révision du plan de prévention des risques naturels prévisibles d'inondation des Paillons secteur-aval est soumise à évaluation environnementale en application de la section première du chapitre II du titre II du livre premier du code de l'environnement.

##### Article 5. Modalités de la concertation

###### 1°) Accès du public aux informations

La DDTM proposera, à la demande des mairies, des articles expliquant la démarche PPRI, qui pourront être insérés dans les publications municipales ou sur le site internet de la ville.

Un dossier d'avancement de la procédure sera consultable sur le site internet de la préfecture des Alpes-Maritimes à l'adresse suivante:

<http://www.alpes-maritimes.gouv.fr/Politiques-publiques/l'environnement-risques-naturels-et-technologiques/l.es-risques-naturels-et-technologiques>

Le site sera régulièrement mis à jour à mesure de l'avancement de la procédure.

Les administrés auront accès par ce biais à une information actualisée tout au long de la procédure.

## Annexes

### Arrêtés

Une réunion publique sera organisée au sein d'une des communes du périmètre d'étude afin de présenter le projet de plan à la population. La date de la réunion publique sera affichée en temps utile en mairies de La Trinité, Nice et sur le site internet de la préfecture des Alpes-Maritimes.

#### 2°) Le recueil des observations

Suite à la réunion publique présentée en point 1°) du présent article, et dès la mise à disposition effective des documents, les administrés disposeront de trois mois pour transmettre leurs observations.

Les documents seront consultables sur le site internet de la préfecture des Alpes-Maritimes ainsi qu'en mairies de La Trinité et Nice.

Les administrés pourront transmettre leurs observations et/ou témoignages :

- prioritairement par internet sur le site [registreemat.fr](http://registreemat.fr)
- soit par courrier en recommandé avec accusé de réception à l'adresse suivante : Direction départementale des territoires et de la mer des Alpes-Maritimes, pôle risques naturels et technologiques, au centre administratif départemental des Alpes-Maritimes - 147 boulevard du Mercantour - 06286 Nice Cedex 3
- soit dans le registre de concertation qui sera déposé au sein de la Métropole Nice Côte-d'Azur.

Le recueil des observations fera l'objet d'une analyse approfondie par le service instructeur défini à l'article 3 du présent arrêté, analyse qui pourra aboutir à une modification du projet de PPR.

Le bilan de la concertation et les suites données seront annexées au dossier d'enquête publique.

#### 3°) Enquête publique

En fin de procédure, une enquête publique permettra aux administrés de faire de nouvelles observations. Les dispositions de mise en œuvre de l'enquête publique seront consultables selon les modalités présentées en point 1°) de l'article 5.

#### Article 6. Personnes publiques associées

1°) Les personnes publiques associées à l'élaboration du projet de plan sont :

- Mesdames et Messieurs les maires des communes de La Trinité, Nice.
- Monsieur le Président de la Métropole Nice Côte d'Azur .
- Monsieur le Président de la communauté de communes du Pays des Paillons.
- Monsieur le Président du conseil départemental des Alpes-Maritimes .
- Monsieur le Président du conseil régional de Provence-Alpes-Côte d'Azur .
- Monsieur le Président du syndicat mixte pour les inondations, l'aménagement et la gestion des eaux maralpines (SMIAGE) .

## Annexes

### Arrêtés

- Monsieur le Directeur de la chambre d'agriculture des Alpes-Maritimes .
- Monsieur le Président de la chambre de commerce et de l'industrie (CCI) Nice Côte d'Azur .
- Monsieur le Directeur du service départemental d'incendie et de secours (SDIS) .
- Monsieur le Président du centre national de la propriété forestière (CNPF).

En fonction de l'évolution institutionnelle de l'exercice de la compétence « gestion de l'eau, des milieux aquatiques et prévention des inondations » (GEMAPI), tout nouvel organisme éventuellement compétent en tout ou partie de la compétence GEMAPI sur le périmètre d'étude sera automatiquement associé à la révision du PPRI.

2°) Dans le cadre de l'association à la procédure d'élaboration du projet de plan, au moins deux réunions d'association entre le service instructeur et les personnes publiques visées au 1°) du présent article seront organisées et permettront notamment :

- de définir avec les collectivités territoriales les modalités de qualification de l'aléa de référence à retenir pour le PPR,
- de prendre en compte les dynamiques territoriales en jeu tout au long de la procédure d'élaboration du PPR,
- d'établir les propositions de zonages et de règlements associés aux enjeux.

3°) Le présent arrêté sera notifié aux personnes publiques visées au 1°) du présent article.

#### Article 7. Mesures de publicité

1°) Une ampliation du présent arrêté sera affichée pendant un mois, dans les mairies de La Trinité, Nice, au siège de la Métropole Nice Côte-d'Azur, et sera publiée au recueil des actes administratifs de l'État dans le département des Alpes-Maritimes.

2°) Une mention de cet affichage sera insérée dans le journal local « Nice-Matin ».

#### Article 8. Mesures d'information

Des ampliements du présent arrêté seront adressées pour information à :

- Madame la Ministre de la transition écologique et solidaire, direction générale de la prévention des risques,
- Madame la Directrice régionale de l'environnement, de l'aménagement et du logement Provence-Alpes-Côte d'Azur,
- Monsieur le Directeur départemental des territoires et de la mer des Alpes-Maritimes,
- Monsieur le Secrétaire général de la préfecture des Alpes-Maritimes,
- Monsieur le Chef du service interministériel de défense et de protection civile des Alpes-Maritimes.

## Annexes

### Arrêtés

#### Article 9. Délai de recours

Le présent arrêté peut faire l'objet d'un recours contentieux auprès du tribunal administratif de Nice dans un délai de deux mois à compter de l'exécution de l'ensemble des formalités prévues à l'article 7, la date à prendre en compte pour l'affichage étant celle du premier jour où il est effectué.

À partir du 30 novembre 2018, les particuliers ont la possibilité de déposer leur recours devant le Tribunal administratif par la voie électronique via l'application internet « télérecours citoyens » (<https://www.telerecours.fr>)

#### Article 10. Exécution du présent arrêté

Le secrétaire général de la préfecture des Alpes-Maritimes, les maires de La Trinité, Nice, le Président de Métropole Nice Côte-d'Azur et le Directeur départemental des territoires et de la mer des Alpes-Maritimes sont chargés, chacun en ce qui le concerne, de l'exécution du présent arrêté.

À Nice, le 25 MARS 2020

Le Préfet des Alpes-Maritimes



## Annexes

### Arrêtés



RÉPUBLIQUE FRANÇAISE  
PRÉFET DES ALPES-MARITIMES

Direction Départementale des Territoires  
et de la Mer des Alpes-Maritimes  
Service SDRS- PRNT

AP N° 2020- 012

#### ARRÊTÉ PRÉFECTORAL

**Portant modification de l'arrêté relatif à l'information des acquéreurs et des locataires  
de biens immobiliers sur les risques naturels prévisibles et technologiques  
sur la commune de Nice**

**Le Préfet des Alpes-Maritimes  
Chevalier de la Légion d'Honneur  
Officier de l'Ordre National du Mérite**

Vu  
le code général des collectivités territoriales,

Vu  
le code de l'environnement, notamment les articles L.125-5 et R.125-23 à R.125-27,

Vu  
l'arrêté préfectoral du 3 février 2006 relatif à l'information des acquéreurs et des locataires de biens immobiliers sur les risques prévisibles et technologiques dans le département des Alpes-Maritimes dressant la liste des communes où s'applique l'article L.125-5 du code de l'environnement,

Vu  
l'arrêté préfectoral du 31 juillet 2011 relatif à l'information des acquéreurs et des locataires de biens immobiliers sur les risques prévisibles et technologiques sur la commune de Nice modifiant l'arrêté du 3 février 2006,

Vu  
l'arrêté préfectoral du 25 mai 2011 relatif à l'information des acquéreurs et des locataires de biens immobiliers sur les risques prévisibles et technologiques définissant le zonage sismique réglementaire dans le département des Alpes-Maritimes et modifiant l'arrêté du 3 février 2006,

Vu  
l'arrêté préfectoral du 5 janvier 2012, portant modification des arrêtés préfectoraux du 3 février 2006 et du 25 mai 2011, relatif à l'information des acquéreurs et des locataires de biens immobiliers sur les risques prévisibles et technologiques dans le département des Alpes-Maritimes,

## Annexes

### Arrêtés

Vu  
l'arrêté préfectoral du 28 janvier 2019 portant modification de l'arrêté préfectoral du 31 juillet 2011 relatif à l'information des acquéreurs et des locataires de biens immobiliers sur les risques prévisibles et technologiques,

Sur proposition de monsieur le directeur départemental des territoires et de la mer des Alpes-Maritimes,

### ARRETE

#### Article 1.

Le dossier d'information visé à l'article 1 de l'arrêté préfectoral du 28 janvier 2019 relatif à l'information des acquéreurs et des locataires de biens immobiliers sur les risques naturels prévisibles et technologiques sur la commune de Nice est mis à jour et accessible sur le site internet des services de l'État dans les Alpes-Maritimes à l'adresse suivante :

[www.alpes-maritimes.gouv.fr/Politiques-publiques/Environnement-risques-naturels-et-technologiques/Les-risques-naturels-et-technologiques/Information-acquereurs-locataires](http://www.alpes-maritimes.gouv.fr/Politiques-publiques/Environnement-risques-naturels-et-technologiques/Les-risques-naturels-et-technologiques/Information-acquereurs-locataires)

À Nice, le 16 MARS 2020

Le Préfet des Alpes-Maritimes

4208 352

Bernard GONZALEZ

## Annexes

Arrêtés



Direction Départementale des Territoires  
et de la Mer des Alpes-Maritimes  
Service Déplacement Risques Sécurité  
Pôle Risques Naturels et Technologiques

AP N° 2020-105

Nice, le 02 DEC. 2020

### ARRÊTÉ PRÉFECTORAL

Portant approbation du plan de prévention des risques naturels prévisibles  
d'inondations de la basse vallée du Var modificatif n°2 sur la commune de Nice  
(secteur vallon de Bellet)

Le préfet des Alpes-Maritimes  
Chevalier de la Légion d'Honneur  
Officier de l'Ordre National du Mérite

**Vu**

les articles L.562-1 à L.562.9 du code de l'environnement relatifs aux plans de prévention des risques naturels prévisibles et notamment les articles L.562-3 et L.562-4-1,

**Vu**

les articles R.562-1 à R.562-11-9 du code de l'environnement relatifs aux plans de prévention des risques naturels prévisibles et notamment les articles R.562-10-1 et R.562-10-2,

**Vu**

le code des relations entre le public et l'administration,

**Vu**

l'arrêté préfectoral du 7 février 2020, annulé et remplacé par l'arrêté préfectoral du 10 août 2020, portant prescription d'un plan de prévention des risques naturels prévisibles d'inondations modificatif n°2 de la basse vallée du Var sur la commune de Nice (secteur Vallon de Bellet),

## Annexes

### Arrêtés

#### **Vu**

la saisine pour avis en date du 17 avril 2020 de la commune de Nice, de la Métropole Nice Côte d'Azur, du conseil régional Provence Alpes-Côte d'Azur, du conseil départemental des Alpes-Maritimes, de l'établissement public d'aménagement de la Plaine de Var, de la chambre de commerce et d'industrie des Alpes-Maritimes, de la chambre d'agriculture des Alpes-Maritimes, de la délégation de la région Provence Alpes-Côte d'Azur auprès du centre national de la propriété forestière et du Syndicat Mixte pour les Inondations, l'Aménagement et la Gestion de l'Eau maralpin (SMIAGE),

#### **Vu**

l'avis favorable sans réserve de l'établissement public d'aménagement Nice Ecovallée du 27 avril 2020,

#### **Vu**

l'avis favorable sans réserve de la chambre de commerce et d'industrie Nice Côte d'Azur du 12 juin 2020,

#### **Vu**

l'avis favorable avec réserve du SMIAGE du 8 juillet 2020,

#### **Vu**

l'avis défavorable de la chambre d'agriculture Nice Côte d'Azur du 15 juin 2020,

#### **Vu**

les avis réputés favorables des autres personnes publiques associées en l'absence de réponse à la consultation du 17 avril 2020,

#### **Vu**

le rapport de synthèse en date du 26 novembre 2020 de la direction départementale des territoires et de la mer des Alpes-Maritimes précisant les modifications à apporter à l'issue de la mise à disposition au public,

#### **Considérant**

que les avis reçus et les observations déposées dans le cadre de la consultation des personnes publiques associées et de la mise à disposition au public justifient des modifications limitées du projet de plan de prévention des risques naturels prévisibles d'inondations modificatif n°2 de la basse vallée du Var sur la commune de Nice (secteur vallon de Bellet),

## Annexes

### Arrêtés

#### Considérant

que ces modifications ne remettent pas en cause l'économie générale du plan,

Sur proposition de Monsieur le directeur départemental des territoires et de la mer des Alpes-Maritimes, par intérim,

#### ARRÊTE

#### Article 1er : Objet de l'arrêté

Est approuvé le plan de prévention des risques naturels prévisibles d'inondations modificatif n°2 de la basse vallée du Var sur la commune de Nice (secteur vallon de Bellet) tel qu'annexé au présent arrêté.

Ce plan est tenu à la disposition du public :

- à la mairie annexe Saint Augustin de Nice, tous les jours ouvrables, aux heures habituelles d'ouverture de la mairie,
- au siège de la Métropole Nice Côte d'Azur, aux heures habituelles d'ouverture au public,
- au pôle risques naturels et technologiques de la direction départementale des territoires et de la mer des Alpes-Maritimes au centre administratif départemental de Nice, aux heures habituelles d'ouverture au public,
- à la préfecture, aux heures habituelles d'ouverture au public.

Le plan de prévention des risques naturels prévisibles comporte :

- un rapport de présentation,
- un document graphique à l'échelle 1/5000 constituant la carte d'aléa,
- un document graphique à l'échelle 1/5000 constituant la carte de zonage,
- un règlement,
- l'arrêté préfectoral en date du 10 août 2020 prescrivant l'établissement du plan de prévention des risques naturels prévisibles d'inondations modificatif n°2 de la basse vallée du Var sur la commune de Nice (secteur vallon de Bellet),
- le présent arrêté.

## Annexes

### Arrêtés

#### Article 2 : Mesures de publicité

Une ampliation du présent arrêté sera affichée pendant un mois en mairie annexe Saint Augustin de Nice, au siège de la Métropole Nice Côte d'Azur et sera publiée au recueil des actes administratifs de l'État dans le département des Alpes-Maritimes.

Une mention de cet affichage sera insérée dans le journal local « Nice Matin ».

#### Article 3 : Mesures d'information

Des ampliatiions du présent arrêté seront adressées pour information à :

- M. le maire de la commune de Nice,
- M. le président de la métropole Nice Côte d'Azur,
- M. le président du conseil départemental des Alpes-Maritimes,
- M. le président du conseil régional Provence-Alpes-Côte d'Azur,
- Mme la ministre de la transition écologique et solidaire, direction générale de la prévention des risques,
- Mme la directrice régionale de l'environnement, de l'aménagement et du logement Provence-Alpes-Côte d'Azur,
- M. le président de la chambre d'agriculture des Alpes-Maritimes,
- M. le président de la délégation Provence-Alpes-Côte d'Azur du centre national de la propriété forestière,
- M. le directeur général de l'établissement public d'aménagement de la plaine du Var,
- M. le président de la chambre de commerce et d'industrie des Alpes-Maritimes,
- M. le directeur du SMIAGE,
- M. le directeur départemental des territoires et de la mer des Alpes-Maritimes, par intérim,
- Mme la chef du service interministériel de défense et de protection civile des Alpes-Maritimes,
- M. le président de la chambre départementale des notaires des Alpes-Maritimes.

## Annexes

### Arrêtés

#### Article 4 : Délai de recours

Le présent arrêté peut faire l'objet d'un recours contentieux auprès du tribunal administratif de Nice dans un délai de deux mois à compter de l'exécution de l'ensemble des formalités prévues à l'article 2, la date à prendre en compte pour l'affichage étant celle du premier jour où il est effectué.

Il est possible de déposer le recours devant le tribunal administratif par la voie électronique via l'application internet « télérecours citoyens » sur le lien suivant : <https://www.telerecours.fr>

#### Article 5 : Exécution du présent arrêté

Le secrétaire général de la préfecture des Alpes-Maritimes, le maire de la commune de Nice, le président de la Métropole Nice Côte d'Azur et le directeur départemental des territoires et de la mer des Alpes-Maritimes, par intérim sont chargés, chacun en ce qui le concerne, de l'exécution du présent arrêté.

*Le Préfet des Alpes-Maritimes*

GN 5352

Bernard GONZALEZ

## Annexes

Arrêtés



Direction Départementale des Territoires et de la Mer  
Service Déplacements – Risques - Sécurité  
Pôle Risques Naturels et Technologiques

Réf. : AP N°2021-002

Nice, le 02 FEV. 2021

### ARRÊTÉ

Portant approbation de la modification n°1 du plan de prévention des risques naturels prévisibles d'incendies de forêt de la commune de Nice

Le préfet des Alpes-Maritimes  
Chevalier de la Légion d'Honneur  
Officier de l'Ordre National du Mérite

**Vu** les articles L.562-1 à L.562-9 du code de l'environnement relatifs aux plans de prévention des risques naturels prévisibles et notamment l'article L.562-4-1 ;

**Vu** les articles R.562-1 à R.562-11 du code de l'environnement relatifs aux plans de prévention des risques naturels prévisibles et notamment les articles R.562-10-1 et R.562-10-2 ;

**Vu** l'arrêté préfectoral du 7 février 2017 approuvant le plan de prévention des risques naturels prévisibles d'incendies de forêt de la commune de Nice,

**Vu** l'arrêté préfectoral du 20 octobre 2020 prescrivant la modification n°1 du plan de prévention des risques naturels prévisibles d'incendies de forêt sur la commune de Nice,

**Vu** la décision de l'autorité environnementale de ne pas soumettre la modification du PPR à évaluation environnementale en date du 18 septembre 2019;

**Vu** le bilan de la phase de concertation avec le public qui s'est déroulée en mairie du 12 novembre 2020 au 14 décembre 2020;

**Vu** la saisine pour avis en date du 10 février 2020, de la commune de Nice, du conseil départemental des Alpes-Maritimes, du conseil régional Provence-Alpes-Côte d'Azur, de la métropole Nice Côte d'Azur, de la chambre d'agriculture des Alpes-Maritimes, de la délégation de la région Provence-Alpes-Côte d'Azur auprès du centre national de la propriété forestière et du service départemental d'incendies et de secours,

**Considérant** le changement de circonstances de fait suite à la réalisation de travaux de protection prescrits par le plan de prévention des risques d'incendies de forêt de Nice approuvé le 7 février 2017,

**Considérant** les avis favorables de la chambre d'agriculture des Alpes-Maritimes et du service départemental d'incendies et de secours ;

## Annexes

### Arrêtés

**Considérant** les avis réputés favorables des autres personnes publiques associées en l'absence de réponse à la consultation du 10 février 2020;

**Considérant** que lors de la mise à disposition du projet au public, aucune observation n'a été portée sur le registre en mairie ;

**Considérant** que les modifications projetées ne remettent pas en cause l'économie générale du plan ;

**Sur proposition** de Monsieur le directeur départemental des territoires et de la mer des Alpes-Maritimes,

### ARRÊTE

#### Article 1<sup>er</sup> : Objet

Est approuvé la modification n°1 du plan de prévention des risques naturels prévisibles d'incendies de forêt de la commune de Nice telle qu'annexée au présent arrêté.

Ce dossier de modification est tenu à la disposition du public :

- à la mairie de Nice, aux jours et heures habituels d'ouverture au public de la mairie,
- à la métropole Nice côte d'azur, aux jours et heures habituels d'ouverture au public,
- au pôle risques naturels et technologiques de la direction départementale des territoires et de la mer des Alpes-Maritimes au centre administratif départemental de Nice, aux jours et heures habituels d'ouverture au public.

Ce dossier comporte :

- une note de présentation,
- un plan de zonage,
- l'arrêté préfectoral en date du 20 octobre 2020 prescrivant la modification n°1 du plan de prévention des risques naturels prévisibles d'incendies de forêt sur le territoire de la commune de Nice, annulant et remplaçant les arrêtés du 07/07/2020 et du 15/11/2019,
- le présent arrêté.

#### Article 2 : Mesures de publicité

Une ampliation du présent arrêté sera affichée pendant un mois en mairie principale de Nice, au siège de la métropole Nice côte d'azur, et sera publiée au recueil des actes administratifs de l'État dans le département des Alpes-Maritimes.

Une mention de cet affichage sera insérée dans le journal local « Nice-Matin ».

## Annexes

### Arrêtés

#### Article 3 : Mesures d'information

Des ampliatiions du présent arrêté seront adressées pour information à :

- M. le maire de la commune de Nice,
- M. le président de la métropole Nice Côte d'Azur,
- M. le président du conseil départemental des Alpes-Maritimes,
- M. le président du conseil régional Provence-Alpes-Côte d'Azur,
- M. le président de la chambre d'agriculture des Alpes-Maritimes,
- M. le président du centre national de la propriété forestière (CNPF),
- M. le directeur départemental du service départemental d'incendie et de secours,
- Mme la chef du service interministériel de défense et de protection civile des Alpes-Maritimes,
- M. le secrétaire général de la préfecture des Alpes-Maritimes,
- M. le directeur départemental des territoires et de la mer des Alpes-Maritimes,
- Mme la directrice régionale de l'environnement, de l'aménagement et du logement Provence Alpes Côte d'Azur,
- Mme la ministre de la transition écologique et solidaire, direction générale de la prévention des risques.

#### Article 4 : Délai de recours

Le présent arrêté peut faire l'objet d'un recours contentieux auprès du tribunal administratif de Nice dans un délai de deux mois à compter de l'exécution de l'ensemble des formalités prévues à l'article 2, la date à prendre en compte pour l'affichage étant celle du premier jour où il est effectué.

Il est possible de déposer le recours devant le Tribunal administratif par la voie électronique via l'application internet "télérecours citoyens" sur le lien suivant : <https://www.telerecours.fr>.

#### Article 5 : Exécution du présent arrêté

Le secrétaire général de la préfecture des Alpes-Maritimes, le maire de Nice, le président de la métropole Nice côte d'azur, et le directeur départemental des territoires et de la mer des Alpes-Maritimes sont chargés, chacun en ce qui le concerne, de l'exécution du présent arrêté.

Le Préfet des Alpes-Maritimes

C 1352

Bernard GONZALEZ

## Annexes

### Arrêtés



Liberté • Égalité • Fraternité  
RÉPUBLIQUE FRANÇAISE

PRÉFET DES ALPES-MARITIMES

Direction Départementale des Territoires  
et de la Mer des Alpes-Maritimes  
Service de l'eau et des risques

Nref : DDTM-SER-PR-ap n°2013-017

#### ARRETE PREFECTORAL

**portant approbation de la révision partielle du plan de prévention des risques naturels  
prévisibles d'inondations de la basse vallée du Var approuvé le 18 avril 2011  
sur la commune de Nice**

**secteur du Grand Arénas**

Le préfet des Alpes-Maritimes,  
Chevalier de la Légion d'honneur,  
Chevalier de l'Ordre national du Mérite,

Vu les articles L.562-1 à L.562-5 du code de l'environnement relatifs aux plans de prévention des risques naturels prévisibles,

Vu les articles R.562-1 à R.562-10 du code de l'environnement relatifs aux plans de prévention des risques naturels prévisibles,

Vu le plan de prévention des risques naturels prévisibles d'inondations de la basse vallée du Var approuvé le 18 avril 2011 (PPRI), et notamment le titre II – chapitre III du règlement,

Vu les articles L 123-1 et suivants et R123-6 à R123-23 du code de l'environnement relatifs à la procédure et au déroulement de l'enquête publique,

Vu l'arrêté préfectoral du 11 décembre 2012 prescrivant la révision partielle du plan de prévention des risques naturels prévisibles d'inondations de la basse vallée du Var approuvé le 18 avril 2011, sur la commune de Nice,

Vu l'arrêté préfectoral du 3 avril 2013 portant organisation d'une enquête publique relative au projet de révision du plan de prévention des risques naturels prévisibles d'inondations de la basse vallée du Var approuvé le 18 avril 2011 sur la commune de Nice sur le secteur du Grand Arénas,

Vu les avis favorables de l'Etablissement Public d'Aménagement de la Plaine du Var et du Service Départemental d'Incendie et de Secours des Alpes-Maritimes, respectivement en date du 13 mars 2013 et du 25 mars 2013,

Vu les avis favorables sous réserves du conseil municipal de Nice, de l'organe délibérant de la métropole Nice Côte d'Azur, de l'organe délibérant du SCoT de l'agglomération Nice Côte d'Azur, du Conseil général des Alpes-Maritimes et de la Société Aéroports Nice Côte d'Azur, respectivement en date du 15 mars 2013, du 29 mars 2013, du 5 mars 2013, du 12 avril 2013 et du 18 mars 2013

Vu les avis réputés favorables de l'organe délibérant du Conseil régional de Provence Alpes Côte d'Azur et de la société autoroutière Escota,

Vu le rapport et l'avis favorable avec recommandations du commissaire enquêteur en date du 17 juin 2013,

## Annexes

### Arrêtés

Considérant que les avis reçus et les observations déposées lors de l'enquête publique justifient les modifications limitées du projet de révision partielle du plan de prévention des risques naturels prévisibles d'inondations sur la commune de Nice sur le secteur du Grand Arénas, soumis à enquête publique,

Considérant que les modifications ne remettent pas en cause l'économie générale du plan.

#### ARRETE

Article 1er : Est approuvée la révision du plan de prévention des risques naturels prévisibles d'inondations de la basse vallée du Var approuvé le 18 avril 2011 sur la commune de Nice sur le secteur du Grand Arénas, telle qu'annexée au présent arrêté.

Elle est tenue à la disposition du public:

1. à la mairie de Nice, tous les jours ouvrables, aux heures habituelles d'ouverture au public ;
2. au siège de la métropole Nice Côte d'Azur, aux heures habituelles d'ouverture au public;
3. au siège du syndicat du SCoT de l'agglomération Nice Côte d'Azur (SYMENCA), aux heures habituelles d'ouverture au public ;
4. au pôle risques de la direction départementale des territoires et de la mer du centre administratif départemental à Nice, tous les jours du lundi au vendredi de 9h à 11h30 et de 14h à 15h30.

La révision du plan de prévention des risques naturels prévisibles comporte :

- l'arrêté préfectoral de prescription,
- le rapport de présentation,
- le zonage du risque inondation – Vue d'ensemble de la basse vallée du Var (A),
- le zonage réglementaire – carte 6/6 A à l'échelle 1/5000
- le règlement,
- l'arrêté préfectoral d'approbation.

Article 2 : Le présent arrêté fera l'objet d'une mention au recueil des actes administratifs de l'État dans le département, ainsi que dans un journal diffusé dans le département ci-après désigné: «Nice Matin». Une copie de l'arrêté sera affichée pendant un mois en mairie et aux sièges de la métropole Nice Côte d'Azur et du syndicat du SCoT de l'agglomération Nice Côte d'Azur (SYMENCA).

Article 3 : Une copie du présent arrêté sera adressée à :

- M. le maire de la commune de Nice,
- Mme la ministre de l'Écologie, du Développement Durable et de l'Énergie - direction générale de la prévention des risques,
- Mme. la directrice régionale de l'environnement, de l'aménagement et du logement Provence-Alpes-Côte d'azur,
- M. le directeur départemental des territoires et de la mer des Alpes-Maritimes,
- M. le président de la métropole Nice Côte d'Azur,
- M. le président du syndicat du SCOT de l'agglomération Nice Côte d'Azur ,
- M. le président du Conseil général des Alpes-Maritimes,
- M. le président du Conseil régional Provence-Alpes-Côte d'Azur,
- M. le directeur de l'Etablissement Public d'Aménagement de la Plaine du Var,
- M. le président du directoire de la société anonyme Aéroports Nice Côte d'Azur (SAACA),
- M. le président du Service Départemental d'Incendie et de Secours (SDIS06),
- M. le directeur de la société autoroutière Escota,
- Mme. la chef du Service interministériel de défense et de protection civile Préfecture des Alpes-Maritimes,

Article 4 : délai de recours

Le présent arrêté peut faire l'objet d'un recours contentieux auprès du tribunal administratif de Nice dans un délai de deux mois à compter de l'exécution de l'ensemble des formalités prévues à l'article 2; la date à prendre en compte pour l'affichage étant celle du premier jour où il est effectué.

## Annexes

### Arrêtés

**Article 5:**

Le secrétaire général de la préfecture, le maire de la commune de Nice, le président de la métropole Nice Côte d'Azur, le président du syndicat du SCoT de l'agglomération Nice Côte d'Azur et le directeur départemental des territoires et de la mer, sont chargés, chacun en ce qui le concerne, de l'exécution du présent arrêté.

Nice, le **25 JUIN 2013**

**Le Préfet des Alpes-Maritimes**  
SGAD-B 3457



**Christophe MIRMAND**

## Annexes

### Arrêtés



PRÉFET DES ALPES-MARITIMES

Direction Départementale des Territoires  
et de la Mer des Alpes-Maritimes  
Service de l'eau et des risques

Nref : DDTM-SER-PR-ap n°2014-001

#### ARRETE PREFECTORAL

**portant approbation de la modification n°1 du plan de prévention des risques naturels  
prévisibles d'inondations de la basse vallée du Var approuvé le 18 avril 2011 et révisé le 25 juin 2013 sur la  
commune de Nice - Secteur de l'avenue de la Californie**

Le préfet des Alpes-Maritimes,  
Officier de la Légion d'honneur,  
Officier de l'Ordre national du Mérite,

Vu les articles L.562-1 à L.562-8-1 du code de l'environnement relatifs aux plans de prévention des risques naturels prévisibles,

Vu les articles R.562-1 à R.562-10-2 du code de l'environnement relatifs aux plans de prévention des risques naturels prévisibles,

Vu le plan de prévention des risques naturels prévisibles d'inondations de la basse vallée du Var approuvé le 18 avril 2011 (PPRI) et révisé le 25 juin 2013,

Vu l'arrêté préfectoral du 05 novembre 2013 prescrivant la modification du plan de prévention des risques naturels prévisibles d'inondations de la basse vallée du Var approuvé le 18 avril 2011 et révisé le 25 juin 2013, sur la commune de Nice,

Considérant qu'aucune observation n'a été déposée sur le registre de concertation lors de la mise à disposition du dossier de projet de modification entre le 27 novembre 2013 et le 31 décembre 2013,

#### ARRETE

Article 1er : Est approuvée la modification du plan de prévention des risques naturels prévisibles d'inondations de la basse vallée du Var approuvé le 18 avril 2011 et révisé le 25 juin 2013 sur la commune de Nice, secteur de l'avenue de la Californie, telle qu'annexée au présent arrêté.

Elle est tenue à la disposition du public:

1. à la mairie de Nice, tous les jours ouvrables, aux heures habituelles d'ouverture au public ;
2. au siège de la métropole Nice Côte d'Azur, aux heures habituelles d'ouverture au public ;
3. au siège du syndicat du SCoT de l'agglomération Nice Côte d'Azur (SYMENCA), aux heures habituelles d'ouverture au public ;
4. au pôle risques de la direction départementale des territoires et de la mer du centre administratif départemental à Nice, tous les jours du lundi au vendredi de 9h à 11h30 et de 14h à 15h30.

1/2

## Annexes

### Arrêtés

La modification du plan de prévention des risques naturels prévisibles comporte :

- l'arrêté préfectoral de prescription,
- le rapport de présentation,
- le zonage du risque inondation - Vue d'ensemble de la basse vallée du Var (B) à l'échelle 1/15000,
- le zonage réglementaire - carte 6/6 (B) à l'échelle 1/5000,
- La carte des aléas Q100 du Var et Q10 des vallons sans digue à l'échelle 1/5000,
- La carte des aléas Qex du Var et Q10 des vallons sans rupture à l'échelle 1/5000,
- l'arrêté préfectoral d'approbation.

Article 2 : Le présent arrêté fera l'objet d'une mention au recueil des actes administratifs de l'État dans le département, ainsi que dans un journal diffusé dans le département ci-après désigné: «Nice Matin». Une copie de l'arrêté sera affichée pendant un mois au moins en mairie de Nice et aux sièges de la métropole Nice Côte d'Azur et du syndicat du SCOT de l'agglomération Nice Côte d'Azur (SYMENCA).

Article 3 : Une copie du présent arrêté sera adressée à :

- M. le maire de la commune de Nice,
- M. le ministre de l'écologie, du développement durable et de l'énergie, direction générale de la prévention des risques ,
- Mme, la directrice régionale de l'environnement, de l'aménagement et du logement Provence-Alpes-Côte d'azur,
- M. le directeur départemental des territoires et de la mer des Alpes-Maritimes,
- M. le président de la métropole Nice Côte d'Azur,
- M. le président du syndicat du SCOT de l'agglomération Nice Côte d'Azur ,
- M. le président du Conseil général des Alpes-Maritimes,
- M. le président du Conseil régional Provence-Alpes-Côte d'Azur,
- M. le directeur de l'Etablissement Public d'Aménagement de la Plaine du Var,
- M. le président du directoire de la société anonyme Aéroports Nice Côte d'Azur (SAACA),
- M. le président du Service Départemental d'Incendie et de Secours (SDIS06),
- M. le directeur de la société autoroutière Escota,
- Mme, la chef du Service interministériel de défense et de protection civile Préfecture des Alpes-Maritimes,

Article 4 : délai de recours

Le présent arrêté peut faire l'objet d'un recours contentieux auprès du tribunal administratif de Nice dans un délai de deux mois à compter de l'exécution de l'ensemble des formalités prévues à l'article 2; la date à prendre en compte pour l'affichage étant celle du premier jour où il est effectué.

Article 5:

Le secrétaire général de la préfecture, le maire de la commune de Nice, le président de la métropole Nice Côte d'Azur, le président du syndicat du SCOT de l'agglomération Nice Côte d'Azur et le directeur départemental des territoires et de la mer, sont chargés, chacun en ce qui le concerne, de l'exécution du présent arrêté.

Nice, le 19 5 JAN. 2014

Le Préfet des Alpes-Maritimes  
SGAD-B 3546



Adolphe COLRAT

## Annexes

Arrêtés



Direction Départementale des Territoires et de la Mer  
Service Déplacements – Risques – Sécurité  
Pôle Risques Naturels et Technologiques

AP n° 2022 - 109

Nice, le 04 JUIL. 2022

### ARRÊTÉ PRÉFECTORAL

Fixant la liste des communes soumises à l'obligation d'information des acquéreurs et des locataires de biens immobiliers soumis à des risques naturels et technologiques majeurs

Le préfet des Alpes-Maritimes  
Chevalier de la Légion d'Honneur  
Officier de l'Ordre National du Mérite

**Vu** le code général des collectivités territoriales ;

**Vu** le code de l'environnement, notamment les articles L. 125-5 à L. 125-7, R. 125-23 à R. 125-27 et R. 563-1 à R. 563-8 ;

**Vu** le code de la construction et de l'habitation, notamment ses articles L. 271-4 et L. 271-5 ;

**Vu** le décret 2010-1254 du 10 octobre 2010 relatif à la prévention du risque sismique ;

**Vu** le décret 2004-374 du 29 avril 2004 modifié relatif aux pouvoirs des préfets, à l'organisation et à l'action des services de l'État dans les régions et les départements ;

**Vu** l'arrêté ministériel du 27 juin 2018 portant délimitation des zones à potentiel radon du territoire français en application de l'article L. 1333-22 du code de la santé publique créé par l'ordonnance n°2016-128 du 10 février 2016 – art 38 ;

**Vu** l'arrêté préfectoral n°2022-004 du 2 février 2022 fixant la liste des communes soumises à l'obligation d'information des acquéreurs et des locataires de biens immobiliers soumis à des risques naturels et technologiques majeurs dans le département des Alpes-Maritimes ;

**Considérant** l'approbation de la révision du plan de prévention des risques d'incendies de forêt de la commune de Tourrettes-sur-Loup, par arrêté préfectoral en date du 27 avril 2022,

**Considérant** l'approbation de la révision du plan de prévention des risques d'incendies de forêt de Théoule-sur-mer, par arrêté préfectoral en date du 27 avril 2022,

## Annexes

### Arrêtés

**Considérant** l'approbation du plan de prévention des risques d'incendies de forêt de la commune d'Aspremont, par arrêté préfectoral en date du 18 mai 2022,

**Considérant** l'approbation de la révision du plan de prévention des risques d'inondation de la commune de Biot, par arrêté préfectoral en date du 27 juin 2022,

**Considérant** l'approbation de la révision du plan de prévention des risques d'inondation de la commune d'Antibes, par arrêté préfectoral en date du 27 juin 2022,

**Considérant** la nécessité de mettre à jour la liste des communes du département des Alpes-Maritimes concernées par l'obligation d'information prévue aux I et II de l'article L. 125-5 du Code de l'Environnement ;

**Sur proposition** de Monsieur le directeur départemental des territoires et de la mer des Alpes-Maritimes ;

### ARRÊTE

**Article 1er :** L'arrêté préfectoral n°2022-004 du 2 février 2022 dressant la liste des communes dans lesquelles s'applique l'obligation d'information des acquéreurs et des locataires de biens immobiliers sur les risques naturels et technologiques majeurs est abrogé à compter de la date de publication du présent arrêté.

**Article 2 :** L'obligation d'information prévue au I et II de l'article L. 125-5 du code de l'environnement s'applique sur l'ensemble des communes des Alpes-Maritimes. Toutes les communes des Alpes-Maritimes sont concernées par un ou plusieurs arrêtés de catastrophe naturelle.

Est annexée au présent arrêté l'indication par commune de la présence de plans de prévention des risques technologiques et naturels prévisibles, de la zone de sismicité, de la zone à potentiel radon définie par voie réglementaire ainsi que la présence de secteurs d'information sur les sols.

**Article 3 :** Les documents relatifs aux dispositions de l'article 2 du présent arrêté et cités à l'article R. 125-24 du code de l'environnement relatif à l'information des acquéreurs et des locataires de biens immobiliers sur les risques naturels et technologiques majeurs, les risques miniers et la pollution des sols sont consultables en préfecture (direction départementale des territoires et de la mer), sous-préfecture, mairies concernées et également sur les sites suivant :

- <http://www.alpes-maritimes.gouv.fr/Politiques-publiques/Environnement-risques-naturels-et-technologiques/Les-risques-naturels-et-technologiques>
- <http://www.georisques.gouv.fr>
- <https://catastrophes-naturelles.ccr.fr/les-arretes>

## Annexes

### Arrêtés

**Article 4 :** Une copie du présent arrêté est adressée aux maires des communes concernées par les modifications opérées par le présent arrêté et à la chambre départementale des notaires.

Le présent arrêté et la liste annexée seront affichés dans les mairies de ces communes concernées par les modifications opérées par le présent arrêté et publiés au recueil des actes administratifs de la préfecture des Alpes-Maritimes accessible sur son site Internet ([www.alpes-maritimes.gouv.fr](http://www.alpes-maritimes.gouv.fr)) dans la sous-rubrique « Recueil des actes administratifs-RAA ».

Une mention de cet affichage sera insérée dans le journal local « Nice-Matin ».

**Article 5 :** Le présent arrêté peut faire l'objet d'un recours contentieux auprès du tribunal administratif de Nice dans un délai de deux mois à compter de l'exécution de l'ensemble des formalités prévues à l'article 4, la date à prendre en compte pour l'affichage étant celle du premier jour où il est effectué.

Il est possible de déposer le recours devant le Tribunal administratif par la voie électronique via l'application internet « Télérecours citoyens » sur l'adresse suivante : <https://www.telerecours.fr/>.

**Article 6 :** Les maires des communes du département des Alpes-Maritimes, concernées par les modifications opérées par le présent arrêté, le secrétaire général de la préfecture des Alpes-Maritimes et le directeur départemental des territoires et de la mer sont chargés, chacun en ce qui le concerne, de l'exécution du présent arrêté.

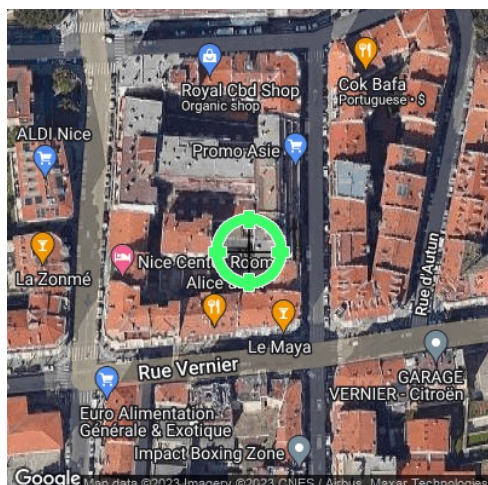
Pour le préfet,  
Le Secrétaire Général  
SG-4522  
  
Philippe LOOS

## Annexes Arrêtés

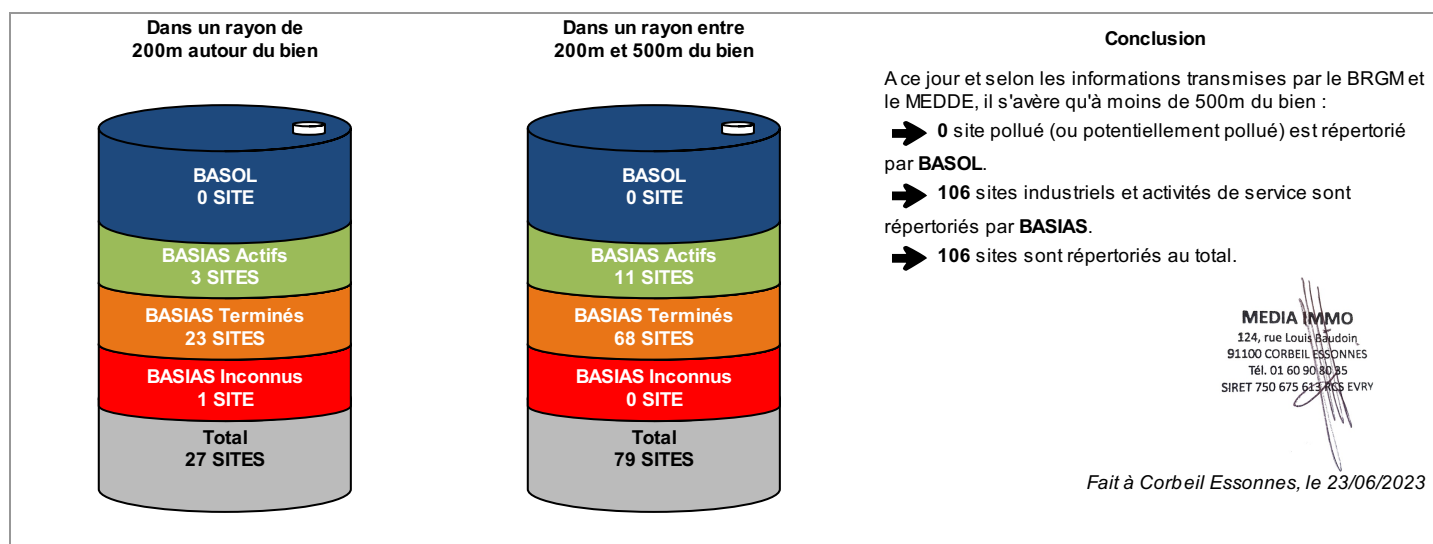
### AP n° 2022-109 - annexe 1

Légende : A : Avalanche In : inondation If : incendie forêt Mvt : mouvement de terrain S : risque sismique Th : risque thermique Sp : surpression		PPR naturel prescrit	PPR naturel approuvé	PPR technologique approuvé	Zone de sismicité 3 : sismicité modérée 4 : sismicité moyenne	Secteur d'information sur les sols	Zone à potentiel radon 1 : faible / 2 : faible mais facteurs géologiques pouvant faciliter le transfert du radon vers les bâtiments / 3 : significatif
N° Insee	Communes						
06076	Lieuche				4	Non	1
06077	Lucéram		Mvt + In		4	Non	2
06078	Malaussène				4	Non	1
06079	Mandelieu-la-Napoule		In + If		3	Non	3
06080	Marie				4	Non	1
06081	Le Mas				4	Non	1
06082	Massoins				4	Non	1
06083	Menton	In	Mvt + S		4	Oui	1
06084	Mouans-Sartoux		If + Mvt		3	Non	1
06085	Mougins	In	If + Mvt		3	Non	3
06086	Moulinet				4	Non	1
06087	Les Mujouls				4	Non	1
06088	Nice	In	In + If + Mvt + S		4	Oui	1
06089	Opio		If		3	Non	1
06090	Pégomas		If + In		3	Non	3
06091	Peille	In	In + Mvt + S		4	Oui	1
06092	Peillon	In	In + Mvt + S		4	Non	1
06093	La Penne				4	Non	1
06094	Péone		In + Mvt		4	Non	1
06095	Peymeinade		If		3	Non	3
06096	Pierlas				4	Non	3
06097	Pierrefeu				4	Non	1
06098	Puget-Rostang				4	Non	1
06099	Puget-Théniers	Mvt	In + Mvt		4	Non	1
06100	Revest-les-Roches				4	Non	1
06101	Rigaud				4	Non	3
06102	Rimplas				4	Non	3
06103	Roquebillière	In + Mvt			4	Non	3
06104	Roquebrune-Cap-Martin		Mvt		4	Oui	1
06105	Roquefort-les-Pins		If		3	Non	1
06106	Roquestéron				4	Non	1
06107	Roquestéron-Grasse				4	Non	1
06108	La Roquette-sur-Siagne		If + In		3	Non	1
06109	La Roquette-sur-Var		If + In + Mvt		4	Non	1
06110	Roubion				4	Non	3
06111	Roure				4	Non	3
06112	Le Rouret		If		3	Non	1
06113	Sainte-Agnès		Mvt		4	Non	1
06114	Saint-André-de-la-Roche		Mvt		4	Non	1
06115	Saint-Antonin				4	Non	1
06116	Saint-Auban	Mvt + In			4	Non	1
06117	Saint-Blaise		If + In + Mvt		4	Non	1
06118	Saint-Cézaire-sur-Siagne		If		3	Non	1
06119	Saint-Dalmas-le-Selvage		Mvt + In + A		4	Non	3
06120	Saint-Étienne-de-Tinée		Mvt + In + A		4	Oui	3

## Etat des Risques de Pollution des Sols (ERPS)\*



<b>Réalisé en ligne** par</b>	Media Immo
<b>Pour le compte de</b>	BUREAU D'EXPERTS
<b>Numéro de dossier</b>	04052-CHATELARD-06-23-LBO
<b>Date de réalisation</b>	23/06/2023
<b>Localisation du bien</b>	15, rue Miolis SONIA RESIDENCE 06000 NICE
<b>Section cadastrale</b>	LT 181
<b>Altitude</b>	17.66m
<b>Données GPS</b>	Latitude 43.707499 - Longitude 7.260509
<b>Désignation du vendeur</b>	Succession CHATELARD C/o agence SAVI
<b>Désignation de l'acquéreur</b>	



\* Ce présent document n'a pour but que de communiquer, A TITRE INFORMATIF, à l'acquéreur ou au locataire, les informations rendues publiques par l'Etat concernant les risques de pollution des sols.

\*\* Media Immo réalise, sous sa seule responsabilité, l'ERPS du client. Ceci sous couvert que les informations de localisation du bien transmises par le client soient exactes et que les informations obtenues sur les bases de données BASOL, BASIAS, CASIAS et des futurs SIS soient à jour.

Document réalisé à partir des bases de données **BASIAS**, **BASOL** et **CASIAS**  
(gérées par le **BRGM** - Bureau de Recherches Géologiques et Minières et le **MEDDE** - Ministère de l'Ecologie, du Développement Durable et de l'Energie)

### SOMMAIRE

Synthèse de votre Etat des Risques de Pollution des Sols  
Qu'est-ce que l'ERPS ?  
Cartographie des sites situés à moins de 200m du bien et à moins de 500m du bien  
Inventaire des sites BASOL / BASIAS situés à moins de 200m du bien, 500m du bien et non localisés

## Qu'est-ce que l'ERPS ?

**Ce document n'a pour but que de communiquer, A TITRE INFORMATIF, à l'acquéreur ou au locataire, les informations rendues publiques par l'Etat concernant les risques de pollution des sols.**

### Qu'est-ce qu'un site pollué ?

Un site pollué est un site qui, du fait d'anciens dépôts de déchets ou d'infiltration de substances polluantes, présente une pollution susceptible de provoquer une nuisance ou un risque pérenne pour les personnes ou l'environnement. Ces situations sont souvent dues à d'anciennes pratiques sommaires d'élimination des déchets, mais aussi à des fuites ou à des épandages de produits chimiques, accidentels ou pas. Il existe également autour de certains sites des contaminations dues à des retombées de rejets atmosphériques accumulés au cours des années voire des décennies.

### Comment sont établis les périmètres et attributs des futurs SIS ?

Le préfet élabore la liste des projets de SIS et la porte à connaissance des maires de chaque commune. L'avis des maires est recueilli, puis les informations de pollution des sols sont mises à jour grâce à la contribution des organismes participants. Ces secteurs seront représentés dans un ou plusieurs documents graphiques, à l'échelle cadastrale.

### Quels sont les derniers changements ?

Le décret n° 2022-1289 du 1er octobre 2022 relatif à l'information des acquéreurs et des locataires sur les risques vient renforcer le formalisme de l'état de pollution des sols. Depuis le 1er janvier 2023, l'ERP doit mentionner le dernier arrêté pris par le préfet sur l'existence d'un SIS, la date d'élaboration, le numéro des parcelles concernées, ainsi que des dispositions réglementaires, tout en reprenant les informations à disposition dans le système d'information géographique (art R125-26 du Code de l'environnement).

### Que signifient BASOL, BASIAS et CASIAS ?

➔ **BASOL** : BAse de données des sites et SOLs pollués (ou potentiellement pollués) par les activités industrielles appelant une action des pouvoirs publics, à titre préventif ou curatif.

➔ **BASIAS** : Base de données d'Anciens Sites Industriels et Activités de Service, réalisée essentiellement à partir des archives et gérée par le BRGM (Bureau de Recherches Géologiques et Minières). **Il faut souligner qu'une inscription dans BASIAS ne préjuge pas d'une éventuelle pollution à son endroit.**

➔ **CASIAS** : Carte des Anciens Sites Industriels et Activités de Service, présentant l'historique des activités industrielles ou de services que se sont succédé au cours du temps. **CASIAS ne préjuge pas d'une pollution effective des sols des établissements recensés.**

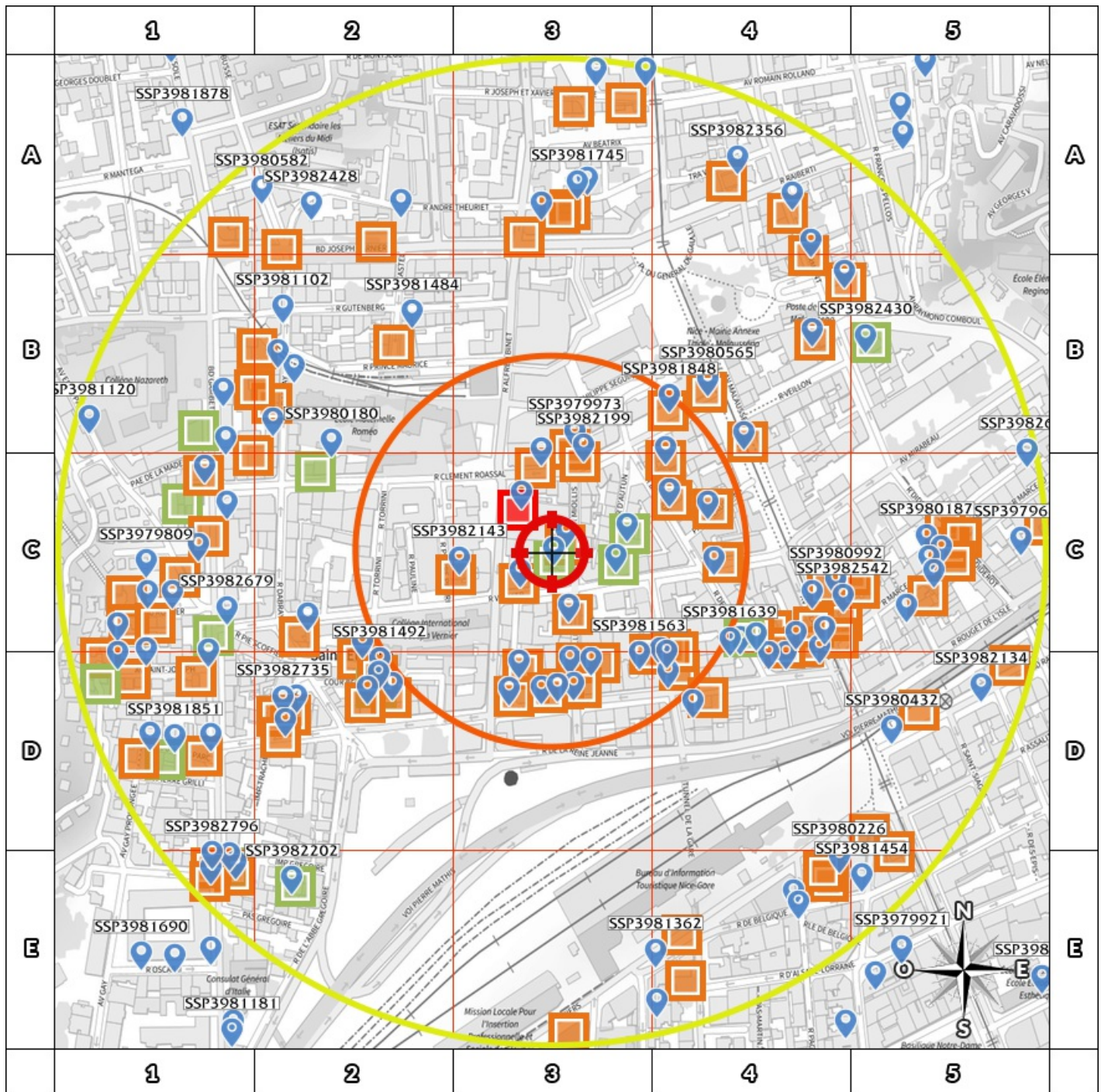
### Que propose Media Immo ?

Media Immo vous transmet, à titre informatif, les informations actuellement disponibles et rendues publiques par l'Etat à travers les bases de données **BASOL** et **BASIAS**, et sur **CASIAS**.

### Quels sont les risques si le vendeur ou le bailleur n'informe pas l'acquéreur ou le locataire ?

« À défaut et si une pollution constatée rend le terrain impropre à la destination précisée dans le contrat, **dans un délai de deux ans à compter de la découverte de la pollution**, l'acquéreur ou le locataire a le choix de demander la **résolution du contrat** ou, selon le cas, de **se faire restituer une partie du prix de vente ou d'obtenir une réduction du loyer**. L'acquéreur peut aussi demander la **réhabilitation du terrain aux frais du vendeur** lorsque le coût de cette réhabilitation ne paraît pas disproportionné par rapport au prix de vente ». (Extrait du Décret n°2015-1353 du 26 octobre 2015)

## Cartographie des sites situés à moins de 200m du bien et à moins de 500m du bien



- BASOL : BAse de données des sites et SOLs pollués (ou potentiellement pollués)
- BASIAS en activité : Base de données d'Anciens Sites Industriels et Activités de Service
- BASIAS dont l'activité est terminée : Base de données d'Anciens Sites Industriels et Activités de Service
- BASIAS dont l'activité est inconnue : Base de données d'Anciens Sites Industriels et Activités de Service
- Sites CASIAS : Carte des Anciens Sites Industriels et Activités de Service
- Emplacement du bien
- Zone de 200m autour du bien
- Zone de 500m autour du bien

Retrouvez sur cette cartographie un inventaire des sites pollués (ou potentiellement polluée) situés à moins de 500m du bien représentés par les pictos ●,  et .  
 Chacun de ces pictos est détaillé sur la page suivante grâce à sa lettre et son numéro (A2, B4, ...) qui vous aideront à vous repérer sur la carte.  
 Le descriptif complet des sites CASIAS est consultable sur le site <https://georisques.gouv.fr/>.

## Inventaire des sites BASOL / BASIAS

*situés à moins de 200m du bien et à moins de 500m du bien*

Repère	Nom	Activité des sites situés à moins de 200m	Distance (Environ)
C3	Non renseigné	Garage Nicaa Garages, ateliers, mécanique et soudure	10 m
C3	SA Méditerranéenne du Froid Industriel	Serrurerie Fabrication de coutellerie	16 m
C3	S.A.R.L Garage Vernier	Garage Vernier Raffinage, distillation et rectification du pétrole et/ou stockage d'huile minérales;Garages, ateliers, mécanique et soudure;Commerce de gros, de détail, de desserte de carburants en magasin spécialisé (station service de toute capacité de stockage);Carrosserie, atelier d'application de peinture sur métaux, PVC, résines, platiqes (toutes pièces de carénage, internes ou externes, pour véhicules...)	46 m
C3	S. C. I.	Garage Raffinage, distillation et rectification du pétrole et/ou stockage d'huile minérales;Garages, ateliers, mécanique et soudure	53 m
C3	Ets MAISSA ET Cie	Atelier de tôlerie Traitement et revêtement des métaux ; usinage ; mécanique générale	67 m
C3	S. A. PARIS-France	Garage et dépôt d'essence Garages, ateliers, mécanique et soudure;Raffinage, distillation et rectification du pétrole et/ou stockage d'huile minérales;Commerce de gros, de détail, de desserte de carburants en magasin spécialisé (station service de toute capacité de stockage);Commerce de voitures et de véhicules automobiles légers	69 m
C3	Miroiterie Franco-Suisse	Atelier d'argenterie et gravure Fabrication de verre et d'articles en verre et atelier d'argenterie (miroir, cristal, fibre de verre, laine de roche)	80 m
C3	Non renseigné	Station Service Commerce de gros, de détail, de desserte de carburants en magasin spécialisé (station service de toute capacité de stockage)	85 m
C3	Non renseigné	Garage et carrosserie Fabrication de produits métalliques, à l'exception des machines et des équipements;Garages, ateliers, mécanique et soudure;Carrosserie, atelier d'application de peinture sur métaux, PVC, résines, platiqes (toutes pièces de carénage, internes ou externes, pour véhicules...)	94 m
C3	S. A. R. L. NICE PRESSING	Pressing teinturerie Raffinage, distillation et rectification du pétrole et/ou stockage d'huile minérales;Blanchisserie-teinturerie (gros, ou détail lorsque les pressings de quartier sont retenus par le Comité de pilotage de l'IHR) ; blanchissement et traitement des pailles, fibres textiles, chiffons;Dépôt de liquides inflammables (D.L.I.);Ennoblement textile (teinture, impression,...)	99 m
B3	Non renseigné	Serrurerie et ferronnerie d'art Forge, marteaux mécaniques, emboutissage, estampage, matriçage découpage ; métallurgie des poudres;Fabrication de coutellerie	104 m
D3	THORRAND et Cie	Dépôt d'hydrocarbures Dépôt de liquides inflammables (D.L.I.)	115 m
D3	Non renseigné	Grand garage Trachel Raffinage, distillation et rectification du pétrole et/ou stockage d'huile minérales;Garages, ateliers, mécanique et soudure;Commerce de gros, de détail, de desserte de carburants en magasin spécialisé (station service de toute capacité de stockage)	122 m
D3	S.A Compagnie Générale d'Entreprise	Atelier de serrurerie et travail des métaux Fabrication de produits métalliques, à l'exception des machines et des équipements;Fabrication de coutellerie;Raffinage, distillation et rectification du pétrole et/ou stockage d'huile minérales	122 m
C4	Non renseigné	Desserte d'essence Raffinage, distillation et rectification du pétrole et/ou stockage d'huile minérales;Commerce de gros, de détail, de desserte de carburants en magasin spécialisé (station service de toute capacité de stockage)	132 m
D3	Exploration fermière des autobus du littoral	Garage Raffinage, distillation et rectification du pétrole et/ou stockage d'huile minérales;Garages, ateliers, mécanique et soudure;Commerce de gros, de détail, de desserte de carburants en magasin spécialisé (station service de toute capacité de stockage)	140 m
D3	SOCIETE HLM MEDITERRANEE	Depôt de fuel oil domestique Raffinage, distillation et rectification du pétrole et/ou stockage d'huile minérales	140 m
D3	Non renseigné	Fabrique de parfums Fabrication de savons, de produits d'entretien et de parfums	143 m
D3	S. A. TOTAL COMPAGNIE FRANCAISE DE RAFFINAGE	Relais des Palaos Raffinage, distillation et rectification du pétrole et/ou stockage d'huile minérales;Commerce de gros, de détail, de desserte de carburants en magasin spécialisé (station service de toute capacité de stockage)	143 m
C4	Non renseigné	Garage et desserte d'hydrocarbures Garages, ateliers, mécanique et soudure;Raffinage, distillation et rectification du pétrole et/ou stockage d'huile minérales;Commerce de gros, de détail, de desserte de carburants en magasin spécialisé (station service de toute capacité de stockage)	147 m
D3	Non renseigné	Serrurerie Fabrication de coutellerie;Production et distribution de combustibles gazeux (pour usine à gaz, générateur d'acétylène), mais pour les autres gaz industriels voir C20.11Z	150 m
C4	Non renseigné	Atelier de serrurerie Forge, marteaux mécaniques, emboutissage, estampage, matriçage découpage ; métallurgie des poudres;Fabrication de coutellerie	156 m
D4	Non renseigné	Station service Trachel Raffinage, distillation et rectification du pétrole et/ou stockage d'huile minérales;Commerce de gros, de détail, de desserte de carburants en magasin spécialisé (station service de toute capacité de stockage)	162 m
C4	Non renseigné	Garage Garages, ateliers, mécanique et soudure	167 m
C4	SOCIETE CLAUDE PAZ ET VISSEAU	Atelier de travail du verre Fabrication de verre et d'articles en verre et atelier d'argenterie (miroir, cristal, fibre de verre, laine de roche)	173 m

Repère	Nom	Activité des sites situés à moins de 200m	Distance (Environ)
D4	Non renseigné	Garage Raffinage, distillation et rectification du pétrole et/ou stockage d'huile minérales;Garages, ateliers, mécanique et soudure;Commerce de gros, de détail, de desserte de carburants en magasin spécialisé (station service de toute capacité de stockage)	176 m
B4	S. A. R. L. METALLURGIQUE DU SUD	Atelier de constructions mécaniques, ferronnerie et serrurerie d'art et de bâtiment Fabrication de produits métalliques, à l'exception des machines et des équipements;Fabrication de coutellerie	184 m

Repère	Nom	Activité des sites situés de 200m à 500m	Distance (Environ)
C4	Non renseigné	Atelier de dégraissage des vêtements Blanchisserie-teinturerie (gros, ou détail lorsque les pressings de quartier sont retenus par le Comité de pilotage de l'IHR) ; blanchissement et traitement des pailles, fibres textiles, chiffons	211 m
D2	SOCIETE PRATIC	Garage Garages, ateliers, mécanique et soudure	215 m
D4	SARL JEANNERET et Compagnie	Garage Garages, ateliers, mécanique et soudure	216 m
D2	Etablissement Degivry	Miroiterie Commerce de gros, de détail, de desserte de carburants en magasin spécialisé (station service de toute capacité de stockage);Raffinage, distillation et rectification du pétrole et/ou stockage d'huile minérales;Fabrication de ciment, chaux et plâtre (centrale à béton, ...)	218 m
C4	S.A.R.L. Garage Villeneuve	Garage et dépôt d'hydrocarbures Forge, marteaux mécaniques, emboutissage, estampage, matriçage découpage ; métallurgie des poudres;Garages, ateliers, mécanique et soudure;Commerce de gros, de détail, de desserte de carburants en magasin spécialisé (station service de toute capacité de stockage)	220 m
D2	Société en nom collectif "Delachet et Cuge"	Atelier de Serrurerie "Delachet et Cuge" Fabrication de coutellerie	222 m
D2	Non renseigné	Carrosserie automobile Fabrication de produits métalliques, à l'exception des machines et des équipements;Carrosserie, atelier d'application de peinture sur métaux, PVC, résines, plastiques (toutes pièces de carénage, internes ou externes, pour véhicules...)	223 m
B4	S.A.R.L. Standard Auto	Garage Garages, ateliers, mécanique et soudure;Raffinage, distillation et rectification du pétrole et/ou stockage d'huile minérales;Commerce de gros, de détail, de desserte de carburants en magasin spécialisé (station service de toute capacité de stockage)	223 m
B4	Non renseigné	Universel - Garage Raffinage, distillation et rectification du pétrole et/ou stockage d'huile minérales;Garages, ateliers, mécanique et soudure;Commerce de gros, de détail, de desserte de carburants en magasin spécialisé (station service de toute capacité de stockage)	225 m
C4	S. A. DU GARAGE BELLECOUR	Garage Bellecour Garages, ateliers, mécanique et soudure	235 m
D2	Non renseigné	Station service Lesecq Raffinage, distillation et rectification du pétrole et/ou stockage d'huile minérales;Commerce de gros, de détail, de desserte de carburants en magasin spécialisé (station service de toute capacité de stockage)	241 m
C2	Non renseigné	Garage Raffinage, distillation et rectification du pétrole et/ou stockage d'huile minérales;Garages, ateliers, mécanique et soudure;Commerce de gros, de détail, de desserte de carburants en magasin spécialisé (station service de toute capacité de stockage)	250 m
C4	Non renseigné	Atelier de fabrication de vitrines et d'étalages en cuivre Métallurgie du cuivre (production et première transformation);Forge, marteaux mécaniques, emboutissage, estampage, matriçage découpage ; métallurgie des poudres	254 m
B2	Ets MAUREL et Fils	Dépôt de liquide inflammable Dépôt de liquides inflammables (D.L.I.)	261 m
C2	Non renseigné	Garage Raffinage, distillation et rectification du pétrole et/ou stockage d'huile minérales;Garages, ateliers, mécanique et soudure	268 m
C4	Non renseigné	Desserte de carburant Commerce de gros, de détail, de desserte de carburants en magasin spécialisé (station service de toute capacité de stockage)	270 m
C4	Société "Central caoutchouc"	Station service Commerce de gros, de détail, de desserte de carburants en magasin spécialisé (station service de toute capacité de stockage);Raffinage, distillation et rectification du pétrole et/ou stockage d'huile minérales;Compression, réfrigération;Commerce et réparation de motocycles et de bicyclettes	273 m
C4	Non renseigné	New York Garage Raffinage, distillation et rectification du pétrole et/ou stockage d'huile minérales;Garages, ateliers, mécanique et soudure;Commerce de gros, de détail, de desserte de carburants en magasin spécialisé (station service de toute capacité de stockage)	279 m
C4	Grand Garage ARRYN	Garage-desserte de carburant de la Plage Garages, ateliers, mécanique et soudure;Commerce de gros, de détail, de desserte de carburants en magasin spécialisé (station service de toute capacité de stockage)	300 m
C4	Non renseigné	Garage-desserte de carburant Garages, ateliers, mécanique et soudure;Commerce de gros, de détail, de desserte de carburants en magasin spécialisé (station service de toute capacité de stockage);Dépôt de liquides inflammables (D.L.I.)	301 m
C5	S. A. R. L. WHITE STAR	Blanchisserie électrique Blanchisserie-teinturerie (gros, ou détail lorsque les pressings de quartier sont retenus par le Comité de pilotage de l'IHR) ; blanchissement et traitement des pailles, fibres textiles, chiffons	303 m
D2	Agence PEUGEOT MUFRAggi et SAMARTINI	Garage des Alps Raffinage, distillation et rectification du pétrole et/ou stockage d'huile minérales;Garages, ateliers, mécanique et soudure	308 m
C5	S. A. VITE ET BIEN	Pressing X'Press Blanchisserie-teinturerie (gros, ou détail lorsque les pressings de quartier sont retenus par le Comité de pilotage de l'IHR) ; blanchissement et traitement des pailles, fibres textiles, chiffons;Dépôt de liquides inflammables (D.L.I.)	312 m

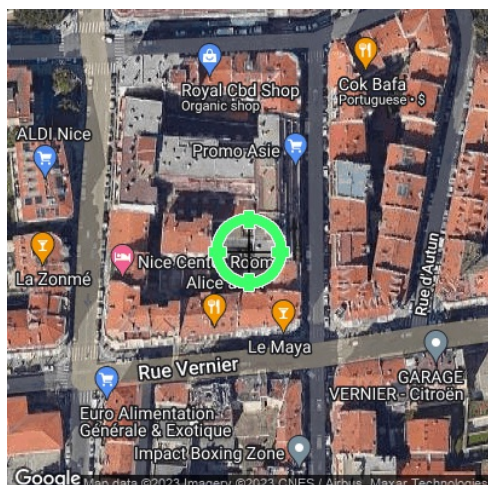
Repère	Nom	Activité des sites situés de 200m à 500m	Distance (Environ)
C1	Non renseigné	Garage Garages, ateliers, mécanique et soudure;Fabrication et/ou stockage (sans application) de peintures, vernis, encres et mastics ou solvants	315 m
B2	Compagnie du Chemin de Fer de Provence	Dépôt de gasoil Dépôt de liquides inflammables (D.L.I.)	317 m
A3	Non renseigné	Garage Raffinage, distillation et rectification du pétrole et/ou stockage d'huile minérales;Garages, ateliers, mécanique et soudure	318 m
D2	SOCIETE THEODORE LEFEBVRE	Dépôt de peinture en boîtes Fabrication et/ou stockage (sans application) de peintures, vernis, encres et mastics ou solvants;Dépôt de liquides inflammables (D.L.I.)	321 m
D2	Non renseigné	Station de collage de garniture de freins Garages, ateliers, mécanique et soudure	330 m
A3	Non renseigné	Atelier de décolletage sur métaux avec étamage Décolletage;Forge, marteaux mécaniques, emboutissage, estampage, matricage découpage ; métallurgie des poudres;Fabrication de coutellerie	339 m
B4	SARL Garage de Champagne (nouvelle dénomination de l'ancienne Société Sologar, anciennement Limar)	Garage de Champagne Raffinage, distillation et rectification du pétrole et/ou stockage d'huile minérales;Garages, ateliers, mécanique et soudure;Commerce de gros, de détail, de desserte de carburants en magasin spécialisé (station service de toute capacité de stockage)	339 m
B2	Société Blanche-O-Matic	Buanderie Blanchisserie-teinturerie (gros, ou détail lorsque les pressings de quartier sont retenus par le Comité de pilotage de l'IHR) ; blanchissement et traitement des pailles, fibres textiles, chiffons	339 m
A3	Non renseigné	Garage Garages, ateliers, mécanique et soudure	344 m
C1	SOCIETE ANTAR PETROLES DE L'ATLANTIQUE	Desserte de carburant Raffinage, distillation et rectification du pétrole et/ou stockage d'huile minérales;Commerce de gros, de détail, de desserte de carburants en magasin spécialisé (station service de toute capacité de stockage)	344 m
C1	S. A. R. L. AZUREA	Laverie et atelier de nettoyage à sec des vêtements Blanchisserie-teinturerie (gros, ou détail lorsque les pressings de quartier sont retenus par le Comité de pilotage de l'IHR) ; blanchissement et traitement des pailles, fibres textiles, chiffons;Dépôt de liquides inflammables (D.L.I.)	349 m
C1	Non renseigné	Serrurerie Fabrication de coutellerie	357 m
A2	Non renseigné	Desserte de carburant Raffinage, distillation et rectification du pétrole et/ou stockage d'huile minérales;Commerce de gros, de détail, de desserte de carburants en magasin spécialisé (station service de toute capacité de stockage)	358 m
B2	Société des Laboratoires LB	Fabrique de savons et produits d'entretien Fabrication de savons, de produits d'entretien et de parfums	359 m
C1	Non renseigné	Atelier de mécanique Garages, ateliers, mécanique et soudure	373 m
C1	SAF Mobil Oil	DLI - station service Commerce de gros, de détail, de desserte de carburants en magasin spécialisé (station service de toute capacité de stockage);Dépôt de liquides inflammables (D.L.I.)	373 m
B1	S. A. R. L. 5 A SEC	Pressing 5 à sec Blanchisserie-teinturerie (gros, ou détail lorsque les pressings de quartier sont retenus par le Comité de pilotage de l'IHR) ; blanchissement et traitement des pailles, fibres textiles, chiffons;Dépôt de liquides inflammables (D.L.I.)	374 m
D1	S. A. R. L. LA STATION GAMBETTA	Desserte de carburant Raffinage, distillation et rectification du pétrole et/ou stockage d'huile minérales;Commerce de gros, de détail, de desserte de carburants en magasin spécialisé (station service de toute capacité de stockage)	378 m
C5	Non renseigné	Atelier Rudy Vespa Garages, ateliers, mécanique et soudure	380 m
B5	Non renseigné	Laverie Blanchisserie-teinturerie (gros, ou détail lorsque les pressings de quartier sont retenus par le Comité de pilotage de l'IHR) ; blanchissement et traitement des pailles, fibres textiles, chiffons	383 m
B4	Non renseigné	Atelier de bobinage électrique Fabrication et réparation de machines de bureau, d'instruments médicaux, de produits informatiques, électroniques, optiques et horlogers;Production et distribution de combustibles gazeux (pour usine à gaz, générateur d'acétylène), mais pour les autres gaz industriels voir C20.11Z	393 m
C5	SARL Garage Marceau	Garage-desserte de carburant-dépôt de liquide inflammable Dépôt de liquides inflammables (D.L.I.);Garages, ateliers, mécanique et soudure;Commerce de gros, de détail, de desserte de carburants en magasin spécialisé (station service de toute capacité de stockage)	395 m
C5	Société coopérative des autos-Taxis	Desserte d'essence Raffinage, distillation et rectification du pétrole et/ou stockage d'huile minérales;Commerce de gros, de détail, de desserte de carburants en magasin spécialisé (station service de toute capacité de stockage)	398 m
B4	S.A des Etablissements Emile Paris	Etablissement Emile Paris Commerce de gros, de détail, de desserte de carburants en magasin spécialisé (station service de toute capacité de stockage)	400 m
D5	Non renseigné	Garage Garages, ateliers, mécanique et soudure	402 m
C1	Non renseigné	Atelier de fabrication d'acétylène gazeux Production et distribution de combustibles gazeux (générateur d'acétylène)	404 m

Repère	Nom	Activité des sites situés de 200m à 500m	Distance (Environ)
<b>C5</b>	Non renseigné	Buanderie Blanchisserie-teinturerie (gros, ou détail lorsque les pressings de quartier sont retenus par le Comité de pilotage de l'IHR) ; blanchissement et traitement des pailles, fibres textiles, chiffons	404 m
<b>D1</b>	Non renseigné	Garage Raffinage, distillation et rectification du pétrole et/ou stockage d'huile minérales;Garages, ateliers, mécanique et soudure	406 m
<b>E4</b>	Non renseigné	Atelier de chromage, argenture, dorure et polissage Fabrication de verre et d'articles en verre et atelier d'argenture (miroir, cristal, fibre de verre, laine de roche) ;Traitement et revêtement des métaux (traitement de surface, sablage et métallisation, traitement électrolytique, application de vernis et peintures)	407 m
<b>A2</b>	Non renseigné	Atelier de nettoyage à sec des vêtements Blanchisserie-teinturerie (gros, ou détail lorsque les pressings de quartier sont retenus par le Comité de pilotage de l'IHR) ; blanchissement et traitement des pailles, fibres textiles, chiffons	407 m
<b>A4</b>	Non renseigné	Carrosserie automobile Carrosserie, atelier d'application de peinture sur métaux, PVC, résines, platiqes (toutes pièces de carénage, internes ou externes, pour véhicules...)	411 m
<b>C5</b>	Non renseigné	Constructions métalliques - serrurerie Fabrication de produits métalliques, à l'exception des machines et des équipements;Forge, marteaux mécaniques, emboutissage, estampage, matricage découpage ; métallurgie des poudres;Fabrication de coutellerie	412 m
<b>A4</b>	Non renseigné	Desserte d'essence Garages, ateliers, mécanique et soudure;Raffinage, distillation et rectification du pétrole et/ou stockage d'huile minérales;Commerce de gros, de détail, de desserte de carburants en magasin spécialisé (station service de toute capacité de stockage)	414 m
<b>E4</b>	Non renseigné	Garage de Nice et de Provence Raffinage, distillation et rectification du pétrole et/ou stockage d'huile minérales;Garages, ateliers, mécanique et soudure	422 m
<b>E2</b>	S. A. R. L. GARAGE GREGOIRE	Garage et carrosserie Fabrication de produits métalliques, à l'exception des machines et des équipements;Garages, ateliers, mécanique et soudure;Carrosserie, atelier d'application de peinture sur métaux, PVC, résines, platiqes (toutes pièces de carénage, internes ou externes, pour véhicules...)	424 m
<b>C1</b>	Non renseigné	Garage Garages, ateliers, mécanique et soudure	428 m
<b>D5</b>	Non renseigné	Grand Garage de l'hôtel Cecile Raffinage, distillation et rectification du pétrole et/ou stockage d'huile minérales;Garages, ateliers, mécanique et soudure;Commerce de gros, de détail, de desserte de carburants en magasin spécialisé (station service de toute capacité de stockage)	428 m
<b>C1</b>	Non renseigné	Atelier de peinture pour automobiles Carrosserie, atelier d'application de peinture sur métaux, PVC, résines, platiqes (toutes pièces de carénage, internes ou externes, pour véhicules...)	430 m
<b>E4</b>	Non renseigné	Desserte de carburant Commerce de gros, de détail, de desserte de carburants en magasin spécialisé (station service de toute capacité de stockage)	433 m
<b>D1</b>	Non renseigné	Atelier de treillage décoratif du bois et du fer Travail du bois et fabrication d'articles en bois et en liège, à l'exception des meubles ; fabrication d'articles en vannerie et sparterie;Fabrication de produits métalliques, à l'exception des machines et des équipements	441 m
<b>D1</b>	SARL Atomic Néon	Travail mécanique des matières plastique Fabrication, transformation et/ou dépôt de matières plastiques de base (PVC, polystyrène,...)	441 m
<b>A3</b>	Non renseigné	Atelier de décolletage et moulage des métaux et des alliages Fabrication d'autres produits de première transformation de l'acier (profilage, laminage, tréfilage, étirage);Forge, marteaux mécaniques, emboutissage, estampage, matricage découpage ; métallurgie des poudres	448 m
<b>A1</b>	Non renseigné	Garage de Normandie Raffinage, distillation et rectification du pétrole et/ou stockage d'huile minérales;Garages, ateliers, mécanique et soudure;Carrosserie, atelier d'application de peinture sur métaux, PVC, résines, platiqes (toutes pièces de carénage, internes ou externes, pour véhicules...);Commerce de gros, de détail, de desserte de carburants en magasin spécialisé (station service de toute capacité de stockage)	452 m
<b>E4</b>	Garage Hispania	Garage-desserte de carburant de la Plage Garages, ateliers, mécanique et soudure;Commerce de gros, de détail, de desserte de carburants en magasin spécialisé (station service de toute capacité de stockage)	453 m
<b>E1</b>	S.A Grand Garage Gambetta	Garage "OMNIUM AUTO-GAMBETTA" Raffinage, distillation et rectification du pétrole et/ou stockage d'huile minérales;Garages, ateliers, mécanique et soudure;Commerce de gros, de détail, de desserte de carburants en magasin spécialisé (station service de toute capacité de stockage)	454 m
<b>E1</b>	Non renseigné	Garage Raffinage, distillation et rectification du pétrole et/ou stockage d'huile minérales;Garages, ateliers, mécanique et soudure	455 m
<b>A3</b>	Non renseigné	Serrurerie d'art Fabrication de coutellerie	457 m
<b>E5</b>	S.A "Netasec 90"	Pressing et nettoyage à sec Blanchisserie-teinturerie (gros, ou détail lorsque les pressings de quartier sont retenus par le Comité de pilotage de l'IHR) ; blanchissement et traitement des pailles, fibres textiles, chiffons;Dépôt de liquides inflammables (D.L.I.)	458 m
<b>D1</b>	SOCIETE AZUR-PNEUS	Atelier de rechapage et vulcanisation des pneumatiques Fabrication de caoutchouc synthétique (dont fabrication et/ou dépôt de pneus neufs et rechapage, ...)	463 m
<b>D1</b>	S. A. R. L. GARAGE DU PARC	Garage du Parc Fabrication de produits métalliques, à l'exception des machines et des équipements;Garages, ateliers, mécanique et soudure;Carrosserie, atelier d'application de peinture sur métaux, PVC, résines, platiqes (toutes pièces de carénage, internes ou externes, pour véhicules...)	465 m
<b>E1</b>	REGIE NATIONALE DES USINES RENAULT	Garage Renault Raffinage, distillation et rectification du pétrole et/ou stockage d'huile minérales;Commerce de voitures et de véhicules automobiles légers;Garages, ateliers, mécanique et soudure;Commerce de gros, de détail, de desserte de carburants en magasin spécialisé (station service de toute capacité de stockage)	467 m
<b>D1</b>	S. A. R. L. AUTO-DEMOLITION	Auto-démolition Démantèlement d'épaves, récupération de matières métalliques recyclables (ferrailleur, casse auto...)	471 m

Repère	Nom	Activité des sites situés de 200m à 500m	Distance (Environ)
D5	SOCIETE LAV'TOUT	Atelier de nettoyage à sec Raffinage, distillation et rectification du pétrole et/ou stockage d'huile minérales;Blanchisserie-teinturerie (gros, ou détail lorsque les pressings de quartier sont retenus par le Comité de pilotage de l'IHR) ; blanchissement et traitement des pailles, fibres textiles, chiffons;Dépôt de liquides inflammables (D.L.L.)	474 m
E1	Non renseigné	Desserte de carburant Raffinage, distillation et rectification du pétrole et/ou stockage d'huile minérales;Commerce de gros, de détail, de desserte de carburants en magasin spécialisé (station service de toute capacité de stockage)	477 m
E3	GUERARD Paul	Atelier de carrosserie automobile Sciage, rabotage, imprégnation du bois ou application de vernis...;Chaudronnerie, tonnellerie;Carrosserie, atelier d'application de peinture sur métaux, PVC, résines, plastiques (toutes pièces de carénage, internes ou externes, pour véhicules...);Raffinage, distillation et rectification du pétrole et/ou stockage d'huile minérales;Commerce de gros, de détail, de desserte de carburants en magasin spécialisé (station service de toute capacité de stockage)	485 m
C5	Société "CUFFREO et MUSSO"	Desserte d'essence Raffinage, distillation et rectification du pétrole et/ou stockage d'huile minérales;Garages, ateliers, mécanique et soudure;Commerce de gros, de détail, de desserte de carburants en magasin spécialisé (station service de toute capacité de stockage)	495 m

Nom	Activité des sites non localisés
	Aucun site non localisé

## Installations Classées pour la Protection de l'Environnement (ICPE)\*



<b>Réalisé en ligne** par</b>	Media Immo
<b>Pour le compte de</b>	BUREAU D'EXPERTS
<b>Numéro de dossier</b>	04052-CHATELARD-06-23-LBO
<b>Date de réalisation</b>	23/06/2023
<b>Localisation du bien</b>	15, rue Miolis SONIA RESIDENCE 06000 NICE
<b>Section cadastrale</b>	LT 181
<b>Altitude</b>	17.66m
<b>Données GPS</b>	Latitude 43.707499 - Longitude 7.260509
<b>Désignation du vendeur</b>	Succession CHATELARD C/o agence SAVI
<b>Désignation de l'acquéreur</b>	

### RÉFÉRENCES

Seules sont concernées les ICPE suivies par les DREAL (Directions régionales de l'environnement, de l'aménagement et du logement) pour la majorité des établissements industriels et les DD(CS)PP (Directions départementales (de la cohésion sociale et) de la protection des populations) pour les établissements agricoles, les abattoirs et les équarrissages et certaines autres activités agroalimentaires, avec distinction en attribut du type d'ICPE (SEVESO, IPPC, Silo, Carrière, Autres), de l'activité principale et des rubriques de la nomenclature des installations classées pour lesquelles l'établissement industriel est autorisé.

### GÉNÉALOGIE

Cette base contient les installations soumises à autorisation ou à enregistrement (en construction, en fonctionnement ou en cessation d'activité). Les données proviennent d'une extraction de la base de données fournie par le Ministère de l'écologie, du développement durable et de l'énergie (MEDDE) et la géolocalisation est effectuée sur la base des coordonnées Lambert indiquées dans l'extraction.

### QUALITÉ DES DONNÉES

Le niveau de précision de la localisation indiqué en attribut pour chaque ICPE est variable ; Elles peuvent être localisées au Centre de la commune concernée, à l'adresse postale, à leurs coordonnées précises ou leur valeur initiale.

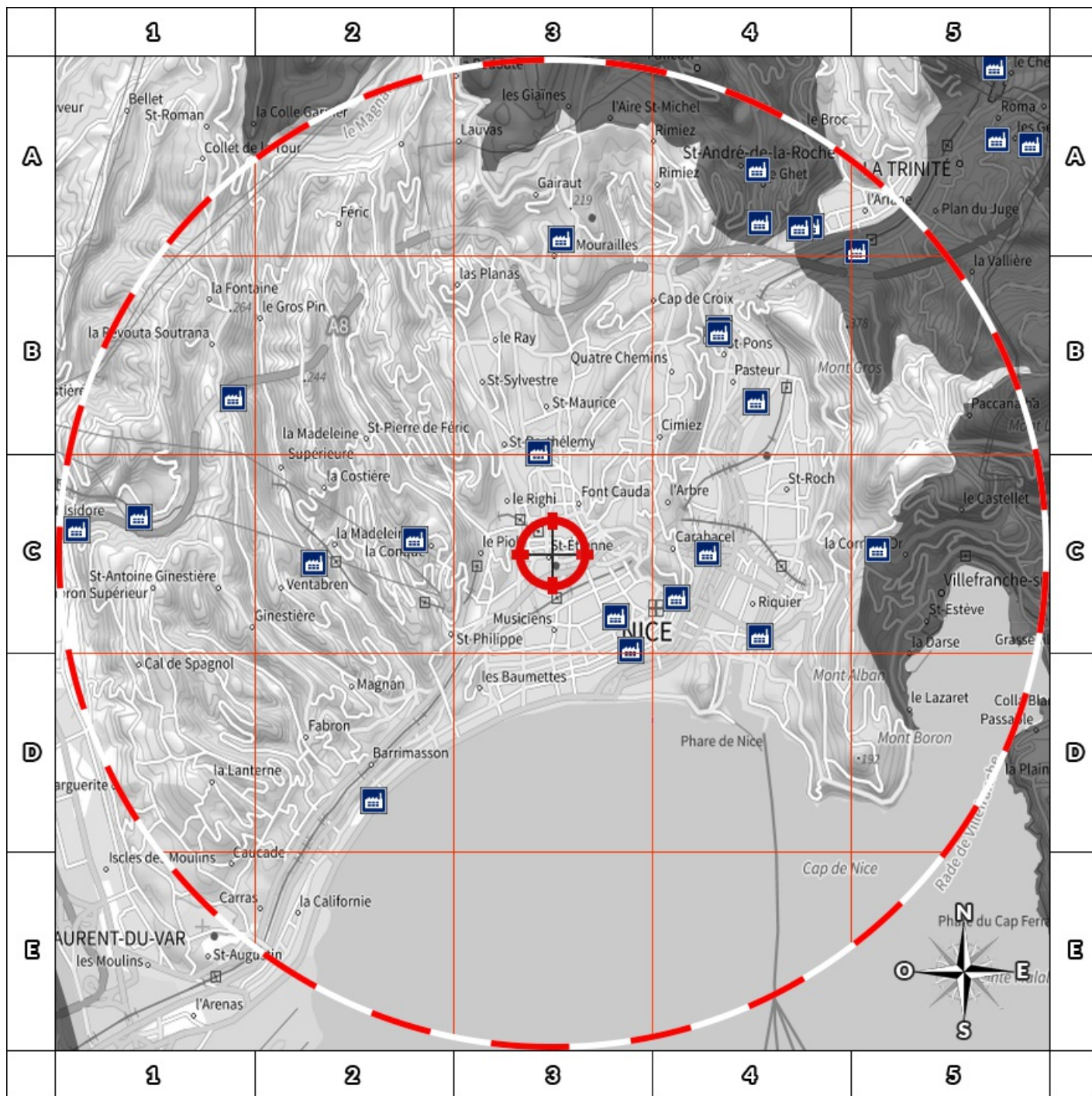
**\* Ce présent document n'a pour but que de communiquer, A TITRE INFORMATIF, à les informations rendues publiques par l'Etat.**

**\*\* Media Immo réalise, sous sa seule responsabilité, l'ICPE du client. Ceci sous couvert que les informations de localisation du bien transmises par le client soient exactes et que les informations obtenues sur les bases de données soient à jour.**

### SOMMAIRE

Synthèse des Installations Classées pour la Protection de l'Environnement  
Cartographie des ICPE  
Inventaire des ICPE

## Cartographie des ICPE Commune de NICE





























- |                     |                              |
|---------------------|------------------------------|
| Usine Seveso        | Elevage de porc              |
| Usine non Seveso    | Elevage de bovin             |
| Carrière            | Elevage de volaille          |
| Emplacement du bien | Zone de 5000m autour du bien |

Retrouvez sur cette cartographie un inventaire des Installations Classées pour le Protection de l'Environnement situées à moins de 5000m du bien représentées par les pictos et .

Chacun de ces pictos est détaillé sur la page suivante grâce à sa lettre et son numéro (A2, B4, ...) qui vous aideront à vous repérer sur la carte.

## Inventaire des ICPE Commune de NICE

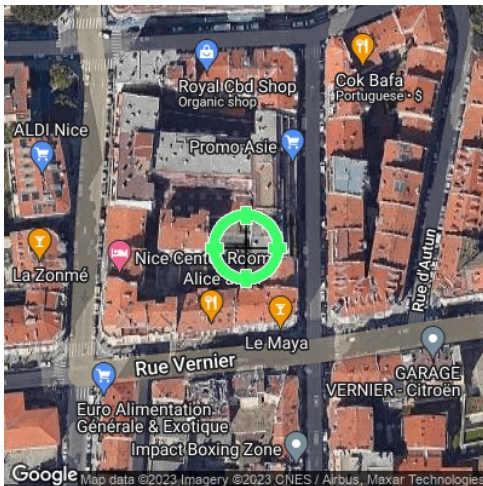
Repère	Situation	Nom	Adresse	Etat d'activité Régime	Seveso Priorité Nationale
<b>ICPE situées à moins de 5000m du bien</b>					
	Centre de la commune	AUTO CASSE	370 Chemin des Sablières 06000 NICE	En fonctionnement	Non Seveso
				Autorisation	NON
	Centre de la commune	SAME	217 RTE DE GRENOBLE- 06200 NICE	En fonctionnement	Non Seveso
				Autorisation	NON
	Coordonnées Précises	CHROMALUX	10 RUE FODERE 06000 NICE	En fonctionnement	Non Seveso
				Autorisation	NON
	Coordonnées Précises	SITA SUD	33 bis Boulevard de l'Ariane 06000 NICE	En fonctionnement	Non Seveso
				Autorisation	NON
	Centre de la commune	Groupe NICE MATIN	214 Boulevard du Mercantour 06290 NICE	En fonctionnement	Non Seveso
				Autorisation	NON
	Centre de la commune	REFUGE SDA DE LA CONCA	38 BIS RUE MARECHAL JOFFRE 06000 NICE	En fonctionnement	Non Seveso
				Autorisation	NON
	Centre de la commune	WORLD FUEL SERVICES	AEROPORT NICE COTE D AZUR TERMINAL 1 - 06000 NICE	En fonctionnement	Non Seveso
				Autorisation	NON
	Centre de la commune	SUD EST ASSAINISSEMENT	Chemin de saquier - collet de la Foga - 06200 NICE	En fonctionnement	Non Seveso
				Autorisation	NON
	Valeur Initiale	SYNDICAT DES COPRO C/O HAMMERSON PROPRT	30 avenue Jean Médecin centre commercial Nice Etoile 06000 NICE	En cessation d'activité	Non Seveso
				Autorisation	NON
	Coordonnées Précises	SONTHERM	33 , boulevard de L'Ariane 06000 NICE	En fonctionnement	Non Seveso
				Autorisation	OUI
	Coordonnées Précises	SUD EST ASSAINISSEMENT	Quartier St Isidore - 06000 NICE	En fonctionnement	Non Seveso
				Autorisation	NON
	Coordonnées Précises	VISHAY S.A	199, bd de la Madeleine 06000 NICE	En fonctionnement	Non Seveso
				Autorisation	NON
	Centre de la commune	SASCA	DEPOT PETROLIER AEROPORT NICE CA 06200 NICE	En fonctionnement	Non Seveso
				Autorisation	NON
	Centre de la commune	MAYENC PIECES AUTOS	62 BOULEVARD RENE CASSIN 06200 NICE	En construction	Non Seveso
				Autorisation	NON
	Coordonnées Précises	STATION ELF DE ROQUEBILIERE	93, Route de Turin 06000 NICE	En fonctionnement	Non Seveso
				Enregistrement	NON
	Centre de la commune	CLTP Tende	30, chemin de Saquier 06000 NICE	En cessation d'activité	Non Seveso
				INCONNU	NON
	Coordonnées Précises	BTB SA	361 BD DE LA MADELEINE 06000 NICE	En fonctionnement	Non Seveso
				Autorisation	NON
	Coordonnées Précises	SA TOTAL MARKETING SERVICES	57 BD J. RAYBAUD 06000 NICE	En fonctionnement	Non Seveso
				Enregistrement	NON
	Centre de la commune	BONVENTRE VIANDES DISTRIBUTION (SARL)	MIN ST AUGUSTIN PAVILLON VIANDE BOX 84 06296 NICE	En fonctionnement	Non Seveso
				Enregistrement	NON
	Adresse Postale	VILLE DE NICE	ANCIENNE USINE A GAZ NICE RISSO 06000 NICE	En cessation d'activité	Non Seveso
				INCONNU	OUI
	Valeur Initiale	CCI - PARKING P5	Aéroport de Nice Côte d'Azur Terminal 2 06000 NICE	En cessation d'activité	Non Seveso
				INCONNU	NON
	Coordonnées Précises	MONACO LOGISTIQUE	PAL Nice Saint Isidore Zone 8 06000 NICE	En fonctionnement	Non Seveso
				Enregistrement	NON
	Centre de la commune	Nouvel Etablissement (8973)	13 avenue Saint Joseph 06000 NICE	En cessation d'activité	Non Seveso
				INCONNU	NON
	Coordonnées Précises	SOCIETE TOTAL MARKETING SERVICES	217, promenade des Anglais 06000 NICE	En fonctionnement	Non Seveso
				Autorisation	NON
	Valeur Initiale	BLANCHISSERIE BOIS DE BOULOGNE	131 Bd de la Madeleine 06000 NICE	En cessation d'activité	Non Seveso
				Autorisation	NON

Repère	Situation	Nom	Adresse	Etat d'activité Régime	Seveso Priorité Nationale
<b>ICPE situées à moins de 5000m du bien</b>					
	Coordonnées Précises	centre hospitalier universitaire	57 Rue Joseph Raybaud 06000 NICE	En cessation d'activité INCONNU	Non Seveso NON
	Valeur Initiale	HOPITAL SAINT ROCH	5 rue Pierre Dévoluy 06000 NICE	En cessation d'activité Non classé	Non Seveso NON
	Coordonnées Précises	GALERIES LAFAYETTE	6 Avenue Jean Médecin BP 1399 06000 NICE	En fonctionnement Autorisation	Non Seveso NON
	Valeur Initiale	VINCI PARC - parking Jean Bouin	Parc Acropolis - Place du XV Corps 06000 NICE	En cessation d'activité INCONNU	Non Seveso NON
	Centre de la commune	VALECOBOIS	Site de la gare St Roch 06300 NICE	En cessation d'activité INCONNU	Non Seveso NON
	Centre de la commune	SA	PAL 06200 NICE	En fonctionnement Enregistrement	Non Seveso NON

Nom	Adresse	Etat d'activité Régime	Seveso Priorité Nationale
<b>ICPE situées à plus de 5000m du bien</b>			
DALKIA	Chaufferie de St Augustin rue de Mahonias 06000 NICE	En fonctionnement Autorisation	Non Seveso NON
MAIRIE	405 promenade des Anglais 06200 NICE	En fonctionnement Autorisation	Non Seveso NON
SNE	217, route de Grenoble 06000 NICE	En fonctionnement Autorisation	Non Seveso NON
GRANULATS VICAT	217 route de Grenoble St Isidore 06000 NICE	En fonctionnement Autorisation	Non Seveso NON
CARREFOUR Lingostiere	R.N. 202. B.P. 3029 - Rte de Digne 06000 NICE	En fonctionnement Autorisation	Non Seveso NON
SEC	293 route de Grenoble 06000 NICE	En fonctionnement Autorisation	Non Seveso NON
SASCA	Terminal 1 Aéroport de Nice Côte d'Azur 06000 NICE	En cessation d'activité INCONNU	Non Seveso NON
ESSO SAF	Dépôt pétrolier - Terminal 1 Aéroport de Nice Côte d'Azur 06000 NICE	En cessation d'activité INCONNU	Non Seveso NON
ESSO SAF	Dépôt pétrolier Aéroport de Nice Côte d'Azur 06000 NICE	En cessation d'activité INCONNU	Non Seveso NON
SASCA 3 (ex dépôt BP) Aéroport	Terminal 1 Aéroport de Nice Côte d'Azur 06000 NICE	En cessation d'activité INCONNU	Non Seveso NON
SEMIACS	Parking de l'Arénas ZAC de l'Arenas 06000 NICE	En cessation d'activité Non classé	Non Seveso NON
CUISINE CENTRALE VILLE DE NICE	264 route de Grenoble 06000 NICE	En fonctionnement Enregistrement	Non Seveso NON
CLTP l'Escarenne	30, chemin de Saquier 06000 NICE	En cessation d'activité INCONNU	Non Seveso NON

## Etat des nuisances sonores aériennes

En application des articles L 112-3 et L 112-9 du Code de l'Urbanisme



<b>Réalisé en ligne* par</b>	BUREAU D'EXPERTS
<b>Numéro de dossier</b>	04052-CHATELARD-06-23-LBO
<b>Date de réalisation</b>	23/06/2023
<b>Localisation du bien</b>	15, rue Miolis SONIA RESIDENCE 06000 NICE
<b>Section cadastrale</b>	LT 181
<b>Altitude</b>	17.66m
<b>Données GPS</b>	Latitude 43.707499 - Longitude 7.260509
<b>Désignation du vendeur</b>	Succession CHATELARD C/o agence SAVI
<b>Désignation de l'acquéreur</b>	

\* Media Immo réalise, sous sa seule responsabilité, l'ENSA du client. Ceci sous couvert que les informations de localisation du bien transmises par le client soient exactes et que les informations obtenues sur les bases de données soient à jour.

### EXPOSITION DE L'IMMEUBLE AU REGARD D'UN OU PLUSIEURS PLANS D'EXPOSITION AU BRUIT

Non exposé	000 LT 181
------------	------------

### SOMMAIRE

Synthèse de votre Etat des Nuisances Sonores Aériennes  
Imprimé Officiel (feuille rose/violette)  
Cartographie  
Prescriptions d'Urbanisme applicables dans les zones de bruit des Aéroports

## Etat des nuisances sonores aériennes

En application des articles L 112-3 et L 112-9 du Code de l'Urbanisme

Les zones de bruit des plans d'exposition au bruit constituent des servitudes d'urbanisme (art. L. 112-3 du code de l'urbanisme) et doivent à ce titre être notifiées à l'occasion de toute cession, location ou construction immobilière.

Cet état est établi sur la base des informations mises à disposition par arrêté préfectoral

n°

du

mis à jour le

### Adresse de l'immeuble

15, rue Miolis SONIA RESIDENCE  
06000 NICE

### Cadastre

LT 181

### Situation de l'immeuble au regard d'un ou plusieurs plans d'exposition au bruit (PEB)

■ L'immeuble est situé dans le périmètre d'un PEB

<sup>1</sup> oui  non

révisé

approuvé

date

<sup>1</sup> si oui, nom de l'aérodrome :

> L'immeuble est concerné par des prescriptions de travaux d'insonorisation

<sup>2</sup> oui  non

<sup>2</sup> si oui, les travaux prescrits ont été réalisés

oui  non

■ L'immeuble est situé dans le périmètre d'un autre PEB

<sup>1</sup> oui  non

révisé

approuvé

date

<sup>1</sup> si oui, nom de l'aérodrome :

### Situation de l'immeuble au regard du zonage d'un plan d'exposition au bruit

> L'immeuble se situe dans une zone de bruit d'un plan d'exposition au bruit définie comme :

zone A <sup>1</sup>  
forte

zone B <sup>2</sup>  
forte

zone C <sup>3</sup>  
modérée

zone D <sup>4</sup>

<sup>1</sup> (intérieur de la courbe d'indice Lden 70)

<sup>2</sup> (entre la courbe d'indice Lden 70 et une courbe choisie entre Lden 65 et 62)

<sup>3</sup> (entre la limite extérieure de la zone B et la courbe d'indice Lden choisie entre 57 et 55)

<sup>4</sup> (entre la limite extérieure de la zone C et la courbe d'indice Lden 50). Cette zone n'est obligatoire que pour les aérodromes mentionnés au I de l'article 1609 quater viciés A du code général des impôts (et sous réserve des dispositions de l'article L. 112-9 du code de l'urbanisme pour les aérodromes dont le nombre de créneaux horaires attribuables fait l'objet d'une limitation réglementaire sur l'ensemble des plages horaires d'ouverture).

Nota bene : Lorsque le bien se situe sur 2 zones, il convient de retenir la zone de bruit la plus importante.

### Documents de référence permettant la localisation de l'immeuble au regard des nuisances prises en compte

Consultation en ligne sur <https://www.geoportail.gouv.fr/donnees/plan-dexposition-au-bruit-peb>  
Plan disponible en Prefecture et/ou en Mairie de NICE

### Vendeur - Acquéreur

Vendeur

Succession CHATELARD C/o agence SAVI

Acquéreur

Date

23/06/2023

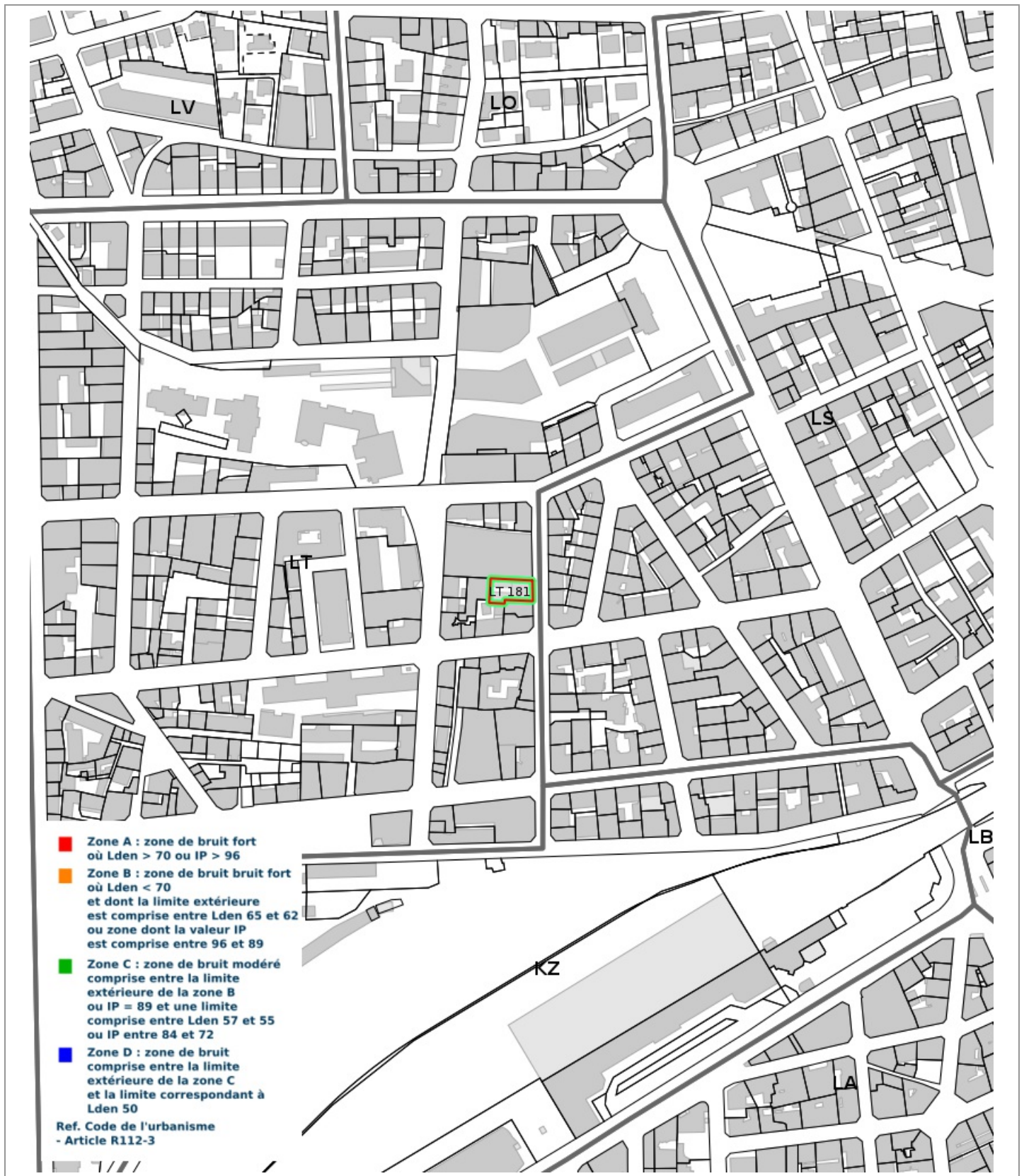
Fin de validité

23/12/2023

Cet état, à remplir par le vendeur ou le bailleur, est destiné à être intégré au dossier de diagnostics technique - DDT (annexé, selon le cas, à la promesse de vente ou, à défaut de promesse, à l'acte authentique de vente et au contrat de location ou annexé à ces actes si la vente porte sur un immeuble non bâti) et à être annexé à l'acte authentique de vente et, le cas échéant, au contrat préliminaire en cas de vente en l'état futur d'achèvement.

Information sur les nuisances sonores aériennes. Pour en savoir plus, consultez le site Internet du ministère de la transition écologiques et solidaire  
<https://www.ecologie-solidaire.gouv.fr/>

## Cartographie du Plan d'Exposition au Bruit



## Prescriptions d'Urbanisme applicables dans les zones de bruit des Aérodrômes



### PRESCRIPTIONS D'URBANISME APPLICABLES DANS LES ZONES DE BRUIT DES AERODROMES

CONSTRUCTIONS NOUVELLES	ZONE A	ZONE B	ZONE C	ZONE D
Logements nécessaires à l'activité de l'aérodrome, hôtels de voyageurs en transit				
Logements de fonction nécessaires aux activités industrielles ou commerciales admises dans la zone	dans les secteurs déjà urbanisés			
Immeubles d'habitation directement liés ou nécessaires à l'activité agricole	dans les secteurs déjà urbanisés			
Immeubles d'habitation directement liés ou nécessaires à l'activité aéronautique	s'ils ne peuvent être localisés ailleurs			
Constructions à usage industriel, commercial et agricole	s'ils ne risquent pas d'entraîner l'implantation de population permanente			
Equipements publics ou collectifs	s'ils sont nécessaires à l'activité aéronautique ou indispensables aux populations existantes			
Maisons d'habitation individuelles non groupées			si secteur d'accueil déjà urbanisé et desservi par équipements publics sous réserve d'un faible accroissement de la capacité d'accueil	
Immeubles collectifs à usage d'habitation				
Habitat groupé (lotissement, ...) parcs résidentiels de loisirs				

HABITAT EXISTANT	ZONE A	ZONE B	ZONE C	ZONE D
Opérations de rénovation, de réhabilitation, d'amélioration, d'extension mesurée ou de reconstruction des constructions existantes	sous réserve de ne pas accroître la capacité d'accueil d'habitants exposés aux nuisances			
Opérations de réhabilitation et de réaménagement urbain pour permettre le renouvellement urbain des quartiers ou villages existants			si elles n'entraînent pas d'augmentation de la population soumise aux nuisances sonores	

CONSTRUCTIONS NOUVELLES ET HABITAT EXISTANT		
autorisé sous réserve de mesures d'isolation acoustique	autorisé sous conditions	Non autorisé

© DGAC 2004



**ATTESTATION SUR L'HONNEUR** réalisée pour le dossier n° **04052-CHATELARD-06-23-LBO**  
relatif à l'immeuble bâti visité situé au : 15, rue Miollis  
SONIA RESIDENCE 06000 NICE.

Je soussigné, **BONURA Léandre**, technicien diagnostiqueur pour la société **BUREAU D'EXPERTS** atteste sur l'honneur être en situation régulière au regard de l'article L.271-6 du Code de la Construction, à savoir :

- ✓ Disposer des compétences requises pour effectuer les états, constats et diagnostics composant le dossier, ainsi qu'en atteste mes certifications de compétences :

Prestations	Nom du diagnostiqueur	Entreprise de certification	N° Certification	Echéance certif
Amiante	BONURA Léandre	Bureau Veritas Certification	14195796	08/08/2029 (Date d'obtention : 09/08/2022)
Termites	BONURA Léandre	Bureau Veritas Certification	14195796	08/08/2029 (Date d'obtention : 09/08/2022)
DPE	BONURA Léandre	Bureau Veritas Certification	14195796	17/12/2029 (Date d'obtention : 18/12/2022)
Plomb	BONURA Léandre	Bureau Veritas Certification	14195796	08/08/2029 (Date d'obtention : 09/08/2022)
Gaz	BONURA Léandre	Bureau Veritas Certification	14195796	17/10/2029 (Date d'obtention : 18/10/2022)
Electricité	BONURA Léandre	Bureau Veritas Certification	14195796	13/11/2023 (Date d'obtention : 14/11/2018)
DPE	BONURA Léandre	Bureau Veritas Certification	14195796	17/12/2029 (Date d'obtention : 18/12/2022)

- ✓ ~~Ne pas avoir souscrit d'assurance à MAVIT n° 2008315~~ ~~soit à l'impair~~ ~~le 31/12/2023~~ ~~permettant de couvrir les conséquences~~ ~~mandatage~~ ~~avec une responsabilité~~ ~~en réalisant des travaux~~ ~~sur les ouvrages, installations ou équipements pour lesquels~~ ~~il m'est demandé d'établir les états, constats et diagnostics composant le dossier.~~
- ✓ Disposer d'une organisation et des moyens (en matériel et en personnel) appropriés pour effectuer les états, constats et diagnostics composant le dossier.

Fait à **NICE**, le **23/06/2023**

Signature de l'opérateur de diagnostics :

BUREAU D'EXPERTS LB  
21, Chemin des Grottes  
06200 NICE  
SIRET 381 45782900061  
Tel: 06.99.39.20.30  
Email: burdex.lb@gmail.com

**Article L271-6 du Code de la Construction et de l'habitation**

« Les documents prévus aux 1° à 4° et au 6° de l'article L. 271-4 sont établis par une personne présentant des garanties de compétence et disposant d'une organisation et de moyens appropriés. Cette personne est tenue de souscrire une assurance permettant de couvrir les conséquences d'un engagement de sa responsabilité en raison de ses interventions. Elle ne doit avoir aucun lien de nature à porter atteinte à son impartialité et à son indépendance ni avec le propriétaire ou son mandataire qui fait appel à elle, ni avec une entreprise pouvant réaliser des travaux sur les ouvrages, installations ou équipements pour lesquels il lui est demandé d'établir l'un des documents mentionnés au premier alinéa. Un décret en Conseil d'Etat définit les conditions et modalités d'application du présent article. »

**Article L271-3 du Code de la Construction et de l'Habitation**

« Lorsque le propriétaire charge une personne d'établir un dossier de diagnostic technique, celle-ci lui remet un document par lequel elle atteste sur l'honneur qu'elle est en situation régulière au regard des articles L.271-6 et qu'elle dispose des moyens en matériel et en personnel nécessaires à l'établissement des états, constats et diagnostics composant le dossier. »



Retrouvez nos certifications sur l'annuaire des diagnostiqueurs certifiés :

<http://diagnostiqueurs.application.developpement-durable.gouv.fr/index.action>